



**АДМИНИСТРАЦИЯ
ПЕРМСКОГО МУНИЦИПАЛЬНОГО РАЙОНА ПЕРМСКОГО КРАЯ**

ПОСТАНОВЛЕНИЕ

18.01.2022

СЭД-2022-299-01-01-05.С-16

Об утверждении проекта планировки и проекта межевания территории кадастрового квартала 59:32:2320001 д. Заозерье Хохловского сельского поселения Пермского муниципального района Пермского края

В соответствии с п. 20 ч. 1, ч. 4 ст. 14, ст. 28 Федерального закона от 06.10.2003 № 131-ФЗ «Об общих принципах организации местного самоуправления в Российской Федерации», ч. 13 ст. 46 Градостроительного кодекса Российской Федерации, п. 6 ч. 2 ст. 47 Устава муниципального образования «Пермский муниципальный район», распоряжением управления архитектуры и градостроительства администрации Пермского муниципального района от 22.06.2021 № СЭД-2021-299-12-12-01Р-81 «О разработке проекта планировки и проекта межевания территории кадастрового квартала 59:32:2320001 д. Заозерье Хохловского сельского поселения Пермского муниципального района Пермского края», протоколом публичных слушаний по проекту планировки и проекту межевания территории кадастрового квартала 59:32:2320001 д. Заозерье Хохловского сельского поселения Пермского муниципального района Пермского края от 14.12.2021, заключением о результатах публичных слушаний по проекту планировки и проекту межевания территории кадастрового квартала 59:32:2320001 д. Заозерье Хохловского сельского поселения Пермского муниципального района Пермского края от 20.12.2021,

администрация Пермского муниципального района **ПОСТАНОВЛЯЕТ:**

1. Утвердить проект планировки территории кадастрового квартала 59:32:2320001 д. Заозерье Хохловского сельского поселения Пермского муниципального района Пермского края, с шифром МК-54/07-2021, являющийся приложением 1 к настоящему постановлению.

2. Утвердить проект межевания территории кадастрового квартала 59:32:2320001 д. Заозерье Хохловского сельского поселения Пермского

муниципального района Пермского края, с шифром МК-54/07-2021, являющийся приложением 2 к настоящему постановлению.

3. Управлению архитектуры и градостроительства администрации Пермского муниципального района в течение 7 дней со дня принятия настоящего постановления направить проект межевания территории главе Хохловского сельского поселения.

4. Настоящее постановление опубликовать в бюллетене муниципального образования «Пермский муниципальный район» и разместить на официальном сайте Пермского муниципального района www.permraion.ru.

5. Настоящее постановление вступает в силу со дня его официального опубликования и распространяется на правоотношения, возникающие со дня его подписания.

6. Проект планировки и проект межевания территории разместить на официальном сайте Пермского муниципального района www.permraion.ru.

7. Контроль за исполнением настоящего постановления возложить на начальника управления архитектуры и градостроительства администрации Пермского муниципального района, главного архитектора.

Глава муниципального района



В.Ю. Цветов

18.01.2022

СЭД-2022-299-01-01-05.С-16

Проект планировки территории кадастрового квартала 59:32:2320001 д. Заозерье
Хохловского сельского поселения Пермского муниципального района Пермского
края

ШИФР МК-54/07-2021

Состав проекта	
№ п/п	Наименование
ПРОЕКТ ПЛАНИРОВКИ ТЕРРИТОРИИ	
Основная часть	
1	Том 1. Текстовая часть
2	Чертеж планировки территории. М 1:1000
Материалы по обоснованию	
1	Том 2. Текстовая часть
2	Фрагмент карты планировочной структуры территории поселения. М 1:25000
3	Схема организации движения транспорта и пешеходов. Схема организации улично-дорожной сети. М 1:1000
4	Схема, отображающая местоположение существующих объектов капитального строительства. Схема границ территорий объектов культурного наследия. Схема границ зон с особыми условиями использования территории. М 1:1000



1. Положения о характеристиках планируемого развития территории, в том числе о плотности и параметрах застройки территории (в пределах, установленных градостроительным регламентом), о характеристиках объектов капитального строительства жилого, производственного, общественно-делового и иного назначения и необходимых для функционирования таких объектов и обеспечения жизнедеятельности граждан объектов коммунальной, транспортной, социальной инфраструктур, в том числе объектов, включенных в программы комплексного развития систем коммунальной инфраструктуры, программы комплексного развития транспортной инфраструктуры, программы комплексного развития социальной инфраструктуры и необходимых для развития территории в границах элемента планировочной структуры

1.1. Положения о характеристиках планируемого развития территории

Проектом планировки территории предусмотрено выделение элементов планировочной структуры, установления границ зон планируемого размещения объектов капитального строительства, определения характеристик и очередности планируемого развития территории для последующего образования в составе проекта межевания территории земельных участков под объектами капитального строительства различного функционального назначения.

Общая площадь в границах проектирования 34,61 га.

В соответствии с Приказом Министерства строительства и жилищно-коммунального хозяйства РФ от 25 апреля 2017 № 738/пр «Об утверждении видов элементов планировочной структуры» в границах проектирования выделены следующие элементы планировочной структуры:

1. Кварталы (на чертеже планировке территории № 1.1-1.11).

Элементы планировочной структуры 1.1-1.11 в границах проектирования являются существующими, так как проект планировки территории разрабатывается на застроенную территорию, размещение объектов капитального строительства не предусмотрено.

2. Улично-дорожная сеть (на чертеже планировки территории № 2).

Элемент планировочной структуры 2 в границах проектирования является существующим, так как проект планировки территории разрабатывается на застроенную территорию.

По границам элемента планировочной структуры № 2 устанавливается зона планируемого размещения линейных объектов, для размещения новых инженерных коммуникаций либо реконструкции существующих инженерных сетей и конструктивных элементов улично-дорожной сети.

3. Территория общего пользования (на чертеже планировки территории № 3). В границы данного элемента планировочной структуры входят озелененные территории общего пользования.

Перечень элементов планировочной структуры

Таблица 1

№ на чертеже	Наименование элемента планировочной структуры	Площадь в границах проектирования, га
1.1	Квартал	4,44
1.2	Квартал	4,07
1.3	Квартал	0,78
1.4	Квартал	7,62
1.5	Квартал	4,18
1.6	Квартал	0,13
1.7	Квартал	0,95
1.8	Квартал	0,35
1.9	Квартал	1,28
1.10	Квартал	1,53
1.11	Квартал	0,51
2	Улично-дорожная сеть	3,83
3	Территория общего пользования	3,16

Перечень зон планируемого размещения объектов капитального строительства

Таблица 2

№	Наименование	Площадь в границах проектирования, га
1	Зона планируемого размещения линейных объектов	3,83

1.2. Положения о плотности и параметрах застройки территории (в пределах, установленных градостроительным регламентом)

В границах элементов планировочной структуры 1.1-1.11 размещение объектов капитального строительства не предусмотрено.

В границах элемента планировочной структуры № 2 предусмотрено размещение, либо реконструкция линейных объектов инженерной и транспортной инфраструктур. В соответствии с п. 3 ч. 4 ст. 36 ГрК РФ действие градостроительных регламентов не распространяется на земельные участки, занятые линейными объектами.

1.3. Положения о характеристиках объектов капитального строительства жилого, производственного, общественно-делового и иного назначения

Проектом планировки территории не предусмотрено размещение объектов капитального строительства в связи с чем данный раздел не разрабатывается.

1.4. Положения о характеристиках объектов коммунальной, транспортной, социальной инфраструктур необходимых для функционирования объектов и

обеспечения жизнедеятельности граждан, в том числе объектов, включенных в программы комплексного развития систем коммунальной инфраструктуры, программы комплексного развития транспортной инфраструктуры, программы комплексного развития социальной инфраструктуры и необходимых для развития территории в границах элемента планировочной структуры

1.4.1. Положения о характеристиках объектов транспортной инфраструктуры

В связи с тем, что территория проектирования застроена, параметры улично-дорожной сети приняты по фактическому использованию территории.

Таблица 4

№	Название улицы	Категория улицы	Ширина профиля в красных линиях, м
1	2	3	4
1	ул. Луговая	основная улица	не менее 16 м
2	ул. Центральная	основная улица	не менее 8 м
3	ул. Полевая	местная улица	не менее 6 м
4	ул. Солнечная	местная улица	не менее 4,7 м
5	ул. Береговая	местная улица	не менее 7,5 м
6	Песочный переулок	проезд	не менее 7,5 м

1.4.2. Положения о характеристиках объектов коммунальной инфраструктуры

Размещение новых объектов коммунальной инфраструктуры (нелинейных) в границах проектирования не предусмотрено.

Размещение новых линейных объектов инженерной инфраструктуры, перенос или переустройство существующих, проектом планировки территории предусмотрен в зоне планируемого размещения линейных объектов.

В связи с отсутствием планов по размещению новых объектов капитального строительства в границах проектирования, отсутствует необходимость в определении характеристик таких объектов.

1.4.3. Положения о характеристиках объектов социальной инфраструктуры

Проектом планировки территории не предусмотрено размещение объектов жилого назначения, в связи с чем не требуется предусматривать обслуживание территории объектами социальной инфраструктуры.

1.4.4. Положения о характеристиках объектов, включенных в программы комплексного развития систем коммунальной инфраструктуры, программы комплексного развития транспортной инфраструктуры, программы комплексного развития социальной инфраструктуры

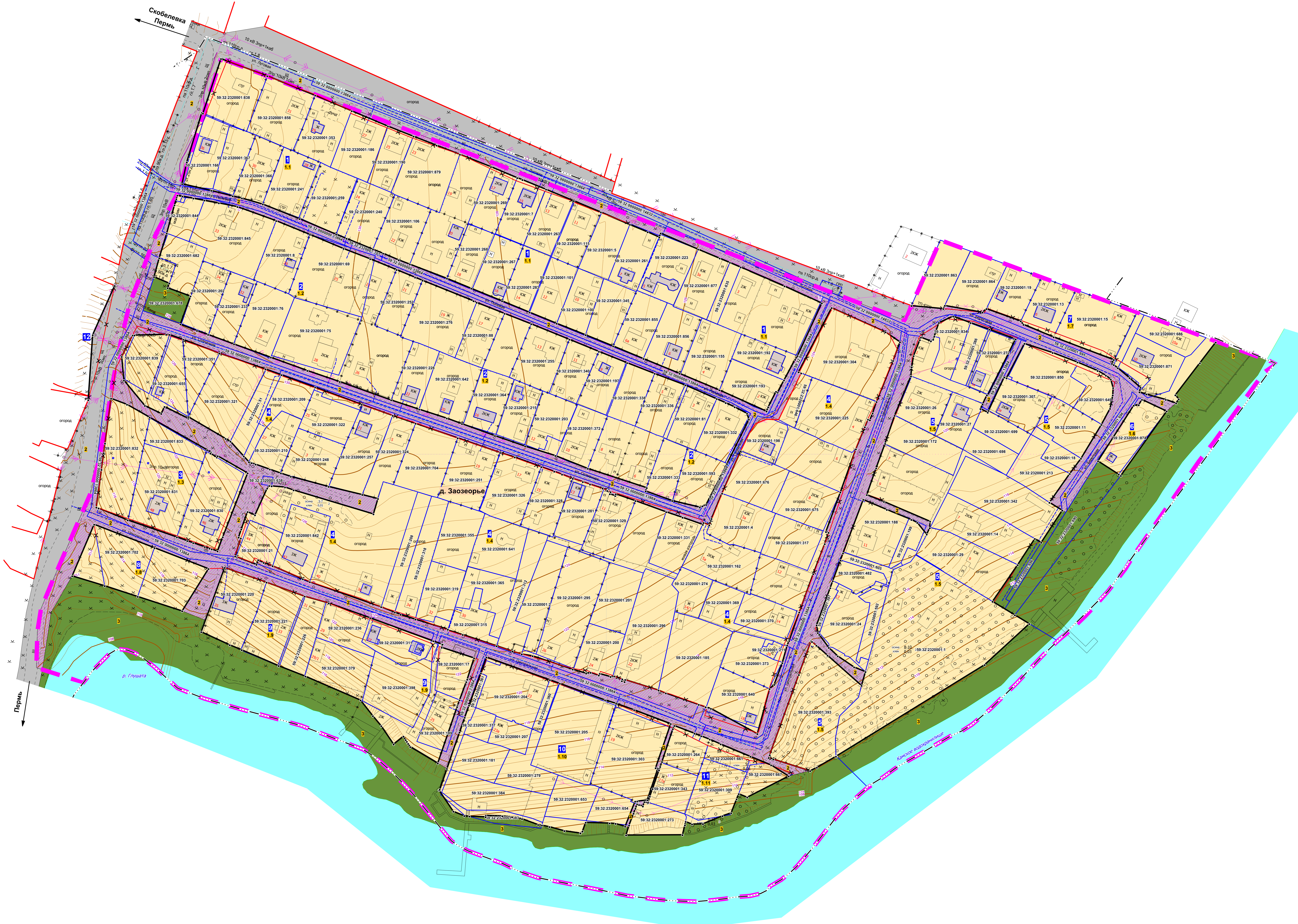
Объекты, включенные в программы комплексного развития систем коммунальной инфраструктуры, программы комплексного развития транспортной инфраструктуры, программы комплексного развития социальной инфраструктуры в границах проектирования отсутствуют.

2. Положения о размещении зон планируемого размещения объектов федерального значения, объектов регионального значения, объектов местного значения, в том числе сведения о плотности и параметрах застройки территории, необходимые для размещения указанных объектов, а также информация о планируемых мероприятиях по обеспечению сохранения применительно к территориальным зонам, в которых планируется размещение указанных объектов, фактических показателей обеспеченности территории объектами коммунальной, транспортной, социальной инфраструктур и фактических показателей территориальной доступности таких объектов для населения

В границах проектирования отсутствуют объекты федерального значения, объекты регионального значения, объекты местного значения, а также отсутствуют планы по размещению таких объектов.

3. Положения об очередности планируемого развития территории, содержащие этапы проектирования, строительства, реконструкции объектов капитального строительства жилого, производственного, общественно-делового и иного назначения и этапы строительства, реконструкции необходимых для функционирования таких объектов и обеспечения жизнедеятельности граждан объектов коммунальной, транспортной, социальной инфраструктур, в том числе объектов, включенных в программы комплексного развития систем коммунальной инфраструктуры, программы комплексного развития транспортной инфраструктуры, программы комплексного развития социальной инфраструктуры

Территория проектирования не предусмотрена к развитию.



- Условные обозначения**
- Границы**
- Граница подготовки проекта планировки территории
 - Граница населенного пункта
 - Границы земельных участков по сведениям ЕГРН
 - Границы объектов капитального строительства по сведениям ЕГРН
 - Красные линии, существующие
 - Красные линии, отменяемые
 - Красные линии, устанавливаемые
 - Условный номер участка красных линий
 - Номера характерных точек красных линий
- Элементы планировочной структуры**
- Кварталы
 - Улично-дорожная сеть
 - Территория общего пользования
- Границы зон планируемого размещения объектов капитального строительства**
- Границы зоны планируемого размещения линейных объектов

Приложение к чертежу планировки территории

Каталог координат характерных точек 1 участка красных линий Система координат МСК-59

Обозначение характерных точек	Координаты, м	
	X	Y
1	2	3
1	537020.63	2236195.47
2	537007.64	2236230.51
3	536993.00	2236266.72
4	536981.17	2236294.35
5	536969.61	2236321.74
6	536961.98	2236341.03
7	536955.18	2236358.49
8	536948.28	2236376.16
9	536938.93	2236399.65
10	536930.58	2236419.54
11	536929.15	2236423.44
12	536921.85	2236441.32
13	536913.19	2236462.26
14	536904.66	2236482.75
15	536895.26	2236504.71
16	536889.65	2236518.18
17	536885.68	2236526.88
18	536888.75	2236527.96
19	536876.53	2236556.31
20	536869.78	2236572.57
21	536866.54	2236580.34
22	536863.03	2236588.50
23	536848.76	2236621.65
24	536835.87	2236649.82
25	536796.03	2236631.46
26	536793.19	2236629.63
27	536777.56	2236621.23
28	536768.31	2236616.43
29	536768.97	2236615.20
30	536757.26	2236609.26
31	536754.09	2236607.94
32	536770.11	2236572.33
33	536782.62	2236542.24
34	536793.82	2236514.94
35	536803.33	2236492.02
36	536811.82	2236471.20

37	536820.50	2236449.30
38	536828.90	2236428.90
39	536837.44	2236408.05
40	536846.95	2236384.74
41	536854.56	2236366.35
42	536865.24	2236338.30
43	536868.48	2236329.90
44	536873.43	2236318.11
45	536876.52	2236310.43
46	536884.69	2236290.33
47	536887.86	2236282.56
48	536899.64	2236254.93
49	536910.67	2236227.12
50	536915.20	2236211.31
51	536916.81	2236204.38
52	536921.00	2236188.15
53	536926.03	2236166.10
54	536942.36	2236169.61
55	536979.89	2236180.98
56	536979.36	2236181.85
57	537020.63	2236195.47

Каталог координат характерных точек
2 участка красных линий
Система координат МСК-59

Обозначение характерных точек	Координаты, м	
	X	Y
1	2	3
1	536917.35	2236162.53
2	536916.67	2236166.31
3	536915.15	2236174.62
4	536913.60	2236182.93
5	536911.56	2236193.85
6	536908.73	2236207.95
7	536898.11	2236237.26
8	536887.73	2236262.76
9	536877.06	2236288.20
10	536869.27	2236308.33
11	536861.12	2236328.28
12	536855.34	2236342.23
13	536853.00	2236347.87
14	536837.51	2236386.45
15	536836.33	2236388.82
16	536827.98	2236409.97
17	536820.09	2236430.07

18	536808.42	2236458.93
19	536799.26	2236481.28
20	536790.67	2236502.61
21	536782.57	2236523.40
22	536773.81	2236546.62
23	536763.54	2236570.35
24	536760.46	2236577.16
25	536757.31	2236583.94
26	536752.40	2236593.27
27	536747.90	2236594.65
28	536714.39	2236578.12
29	536703.02	2236572.54
30	536689.52	2236565.40
31	536683.41	2236562.34
32	536682.33	2236559.61
33	536681.51	2236557.51
34	536686.42	2236536.72
35	536693.71	2236516.65
36	536696.20	2236517.43
37	536710.76	2236472.85
38	536720.49	2236448.34
39	536727.63	2236425.45
40	536735.55	2236402.65
41	536744.60	2236377.72
42	536748.78	2236366.26
43	536755.52	2236345.38
44	536762.51	2236324.17
45	536776.41	2236285.26
46	536784.81	2236260.81
47	536794.86	2236233.21
48	536804.83	2236205.34
49	536812.03	2236185.78
50	536815.03	2236177.35
51	536819.87	2236164.78
52	536841.12	2236172.43
53	536841.23	2236172.46
54	536841.12	2236172.43
55	536847.38	2236155.15
56	536850.89	2236156.35
57	536855.68	2236144.86
58	536869.98	2236148.79
59	536888.63	2236154.46
60	536909.97	2236160.31
61	536914.68	2236161.72
62	536917.35	2236162.53

Каталог координат характерных точек
3 участка красных линий
Система координат МСК-59

Обозначение характерных точек	Координаты, м	
	X	Y
1	2	3
1	536763.75	2236112.37
2	536759.20	2236124.43
3	536749.49	2236141.59
4	536724.82	2236185.00
5	536723.12	2236187.88
6	536722.21	2236187.52
7	536719.26	2236192.35
8	536720.27	2236192.98
9	536707.32	2236215.66
10	536659.01	2236196.85
11	536648.29	2236192.86
12	536649.79	2236188.48
13	536650.37	2236186.83
14	536651.58	2236183.23
15	536654.56	2236174.50
16	536656.11	2236170.00
17	536658.91	2236162.17
18	536671.81	2236124.94
19	536680.78	2236102.89
20	536681.37	2236101.21
21	536709.94	2236105.08
22	536722.56	2236106.79
23	536729.77	2236107.75
24	536763.75	2236112.37

Каталог координат характерных точек
4 участка красных линий
Система координат МСК-59

Обозначение характерных точек	Координаты, м	
	X	Y
1	2	3
1	536782.85	2236634.22
2	536783.76	2236632.27
3	536832.31	2236657.23
4	536814.00	2236698.06
5	536806.45	2236708.92
6	536792.34	2236703.70
7	536761.26	2236691.19

8	536752.57	2236688.22
9	536747.40	2236686.18
10	536747.91	2236684.77
11	536742.19	2236682.37
12	536725.47	2236675.56
13	536692.83	2236663.83
14	536662.93	2236652.94
15	536662.30	2236654.92
16	536653.78	2236652.01
17	536631.09	2236643.34
18	536602.11	2236632.75
19	536580.52	2236625.16
20	536577.07	2236623.63
21	536563.78	2236619.94
22	536547.35	2236613.82
23	536544.14	2236610.28
24	536510.15	2236601.10
25	536529.21	2236565.94
26	536530.25	2236562.46
27	536530.42	2236561.95
28	536532.23	2236556.76
29	536540.90	2236531.86
30	536543.13	2236526.28
31	536551.05	2236501.14
32	536549.46	2236500.66
33	536550.14	2236498.59
34	536551.53	2236498.98
35	536553.74	2236492.80
36	536553.35	2236490.04
37	536555.64	2236481.85
38	536554.38	2236481.19
39	536556.46	2236474.98
40	536555.90	2236471.62
41	536558.92	2236461.48
42	536569.06	2236431.12
43	536570.40	2236422.90
44	536572.57	2236415.88
45	536576.56	2236403.91
46	536585.12	2236378.26
47	536588.52	2236366.80
48	536589.16	2236367.01
49	536596.74	2236342.53
50	536600.37	2236331.25
51	536602.06	2236326.96
52	536606.15	2236316.61

53	536625.03	2236262.67
54	536627.17	2236257.39
55	536637.15	2236234.50
56	536639.61	2236227.78
57	536641.62	2236223.61
58	536638.17	2236222.35
59	536644.11	2236206.99
60	536644.42	2236206.18
61	536658.02	2236210.47
62	536658.70	2236208.79
63	536664.86	2236210.80
64	536678.01	2236215.54
65	536675.58	2236221.21
66	536695.80	2236230.42
67	536697.78	2236232.01
68	536697.52	2236233.78
69	536696.68	2236243.92
70	536694.45	2236250.40
71	536676.31	2236310.76
72	536687.92	2236314.18
73	536690.99	2236302.36
74	536697.09	2236276.89
75	536704.71	2236248.33
76	536707.21	2236240.83
77	536710.17	2236232.40
78	536713.96	2236221.66
79	536715.00	2236218.72
80	536715.74	2236216.62
81	536720.05	2236212.72
82	536731.25	2236202.61
83	536733.36	2236199.01
84	536749.90	2236170.75
85	536748.72	2236170.72
86	536757.51	2236152.81
87	536752.25	2236150.32
88	536758.33	2236137.93
89	536777.49	2236122.09
90	536795.34	2236120.44
91	536811.52	2236128.69
92	536811.55	2236130.07
93	536812.06	2236154.07
94	536812.03	2236156.53
95	536808.35	2236166.97
96	536797.88	2236194.24
97	536785.98	2236229.16

98	536781.57	2236241.13
99	536772.26	2236266.69
100	536759.16	2236301.94
101	536750.83	2236325.34
102	536744.83	2236342.62
103	536733.81	2236374.48
104	536722.78	2236406.58
105	536719.35	2236417.62
106	536711.95	2236437.69
107	536708.60	2236447.50
108	536706.33	2236453.38
109	536703.18	2236461.51
110	536700.74	2236469.10
111	536698.85	2236474.53
112	536695.77	2236483.98
113	536694.36	2236487.73
114	536693.95	2236487.58
115	536693.08	2236490.04
116	536691.55	2236489.53
117	536690.17	2236493.61
118	536691.51	2236494.03
119	536686.40	2236508.91
120	536677.93	2236532.13
121	536673.78	2236544.52
122	536668.41	2236559.85
123	536669.76	2236560.36
124	536668.02	2236564.74
125	536671.40	2236565.91
126	536672.80	2236566.39
127	536691.98	2236574.37
128	536723.99	2236588.50

Каталог координат характерных точек
5 участка красных линий
Система координат МСК-59

Обозначение характерных точек	Координаты, м	
	X	Y
1	2	3
1	536610.19	2236778.91
2	536599.93	2236795.83
3	536593.35	2236806.72
4	536562.33	2236772.94
5	536493.21	2236660.83
6	536493.02	2236660.50
7	536484.70	2236646.10

8	536482.10	2236640.94
9	536490.98	2236613.10
10	536492.07	2236609.68
11	536494.17	2236610.43
12	536554.83	2236632.42
13	536580.35	2236641.75
14	536579.79	2236642.38
15	536576.92	2236645.68
16	536569.44	2236654.14
17	536546.60	2236679.88
18	536557.06	2236682.82
19	536560.56	2236674.24
20	536568.91	2236661.88
21	536575.33	2236655.07
22	536585.19	2236647.84
23	536586.55	2236646.82
24	536592.31	2236645.86
25	536620.50	2236656.15
26	536625.78	2236658.13
27	536641.49	2236663.89
28	536646.74	2236665.81
29	536687.27	2236681.17
30	536679.67	2236699.02
31	536672.10	2236717.56
32	536669.85	2236722.00
33	536661.00	2236729.14
34	536665.81	2236731.45
35	536670.74	2236731.72
36	536685.72	2236696.74
37	536690.90	2236683.84
38	536711.04	2236690.89
39	536729.58	2236697.67
40	536750.76	2236704.84
41	536780.55	2236717.20
42	536787.48	2236717.77
43	536795.94	2236719.21
44	536807.99	2236723.95
45	536809.96	2236724.76
46	536807.15	2236732.29
47	536808.35	2236734.06
48	536810.64	2236734.84
49	536821.01	2236738.32
50	536825.92	2236749.12
51	536820.99	2236762.32
52	536816.02	2236776.48

53	536809.01	2236795.20
54	536808.60	2236796.31
55	536766.04	2236775.22
56	536766.30	2236774.65
57	536759.39	2236771.38
58	536755.93	2236769.76
59	536753.20	2236775.25
60	536754.55	2236775.85
61	536779.78	2236787.79
62	536779.15	2236789.44
63	536805.27	2236803.00
64	536798.36	2236824.39
65	536791.14	2236843.17
66	536784.75	2236858.35
67	536781.16	2236864.62
68	536778.23	2236868.31
69	536771.77	2236870.11
70	536766.26	2236869.81
71	536756.08	2236867.74
72	536743.93	2236861.20
73	536718.35	2236845.78
74	536706.86	2236837.29
75	536685.40	2236822.17
76	536685.04	2236821.93
77	536679.15	2236831.65
78	536654.87	2236815.75
79	536657.70	2236810.89
80	536637.91	2236797.93
81	536610.19	2236778.91

Каталог координат характерных точек
6 участка красных линий
Система координат МСК-59

Обозначение характерных точек	Координаты, м	
	X	Y
1	2	3
1	536762.91	2236891.92
2	536754.07	2236910.58
3	536705.36	2236875.93
4	536706.31	2236874.34
5	536716.40	2236858.68
6	536758.45	2236885.65
7	536758.88	2236889.46
8	536762.91	2236891.92

Каталог координат характерных точек
7 участка красных линий
Система координат МСК-59

Обозначение характерных точек	Координаты, м	
	X	Y
1	2	3
1	536833.88	2236717.62
2	536831.63	2236741.68
3	536834.01	2236742.82
4	536828.87	2236771.32
5	536831.56	2236774.35
6	536822.28	2236800.21
7	536819.63	2236802.28
8	536810.19	2236825.14
9	536793.00	2236870.56
10	536790.11	2236869.21
11	536789.19	2236870.56
12	536786.77	2236873.65
13	536779.35	2236882.50
14	536771.99	2236890.75
15	536768.58	2236890.00
16	536766.94	2236895.22
17	536762.88	2236909.92
18	536760.19	2236917.72
19	536763.31	2236919.70
20	536766.35	2236917.18
21	536790.54	2236935.66
22	536806.18	2236947.66

Каталог координат характерных точек
8 участка красных линий
Система координат МСК-59

Обозначение характерных точек	Координаты, м	
	X	Y
1	2	3
1	536668.52	2236099.59
2	536650.80	2236145.22
3	536634.94	2236186.08
4	536602.98	2236166.10
5	536613.93	2236132.53
6	536622.07	2236107.54
7	536629.52	2236083.00
8	536668.52	2236099.59

Каталог координат характерных точек
9 участка красных линий
Система координат МСК-59

Обозначение характерных точек	Координаты, м	
	X	Y
1	2	3
1	536535.67	2236375.89
2	536531.41	2236374.33
3	536530.50	2236374.03
4	536487.87	2236359.39
5	536500.27	2236338.60
6	536502.72	2236337.01
7	536504.25	2236336.02
8	536505.57	2236335.15
9	536508.16	2236333.47
10	536502.23	2236326.00
11	536516.10	2236316.67
12	536523.66	2236310.34
13	536535.58	2236301.01
14	536553.65	2236259.28
15	536561.58	2236239.03
16	536573.64	2236211.13
17	536577.36	2236202.10
18	536587.25	2236180.56
19	536635.78	2236198.29
20	536624.68	2236229.91
21	536614.11	2236258.80
22	536609.02	2236276.95
23	536597.77	2236308.36
24	536580.31	2236356.00
25	536577.99	2236362.39
26	536577.77	2236363.02
27	536575.45	2236362.42
28	536567.46	2236386.87
29	536551.25	2236381.68
30	536549.44	2236380.99
31	536535.67	2236375.89

Каталог координат характерных точек
10 участка красных линий
Система координат МСК-59

Обозначение характерных точек	Координаты, м	
	X	Y
1	2	3
1	2	3

1	536568.11	2236396.26
2	536550.90	2236444.17
3	536548.21	2236451.67
4	536535.67	2236485.90
5	536533.08	2236494.33
6	536528.20	2236507.92
7	536517.74	2236535.58
8	536517.74	2236535.58
9	536484.36	2236524.15
10	536483.82	2236525.86
11	536460.09	2236517.85
12	536459.10	2236510.14
13	536459.05	2236508.67
14	536440.10	2236501.11
15	536442.23	2236493.85
16	536442.60	2236489.29
17	536443.08	2236471.26
18	536436.40	2236468.83
19	536435.01	2236467.24
20	536436.78	2236455.12
21	536439.81	2236443.81
22	536440.92	2236438.17
23	536441.39	2236435.29
24	536445.86	2236423.14
25	536447.29	2236415.64
26	536448.02	2236408.20
27	536448.40	2236395.66
28	536447.34	2236395.60
29	536447.75	2236383.30
30	536448.14	2236379.43
31	536451.43	2236371.18
32	536467.59	2236360.29
33	536467.98	2236360.86
34	536483.82	2236366.32
35	536511.26	2236375.86
36	536522.48	2236379.79
37	536531.65	2236383.03
38	536556.00	2236392.03
39	536568.11	2236396.26

Каталог координат характерных точек
11 участка красных линий
Система координат МСК-59

Обозначение характерных точек	Координаты, м	
	X	Y

1	2	3
1	536516.29	2236538.28
2	536510.44	2236553.49
3	536508.46	2236558.62
4	536505.98	2236565.07
5	536502.35	2236573.32
6	536492.99	2236595.88
7	536486.49	2236611.51
8	536478.09	2236624.77
9	536462.10	2236593.39
10	536464.73	2236586.97
11	536460.74	2236585.38
12	536450.29	2236581.24
13	536448.06	2236574.70
14	536442.03	2236559.88
15	536441.77	2236551.66
16	536443.73	2236546.83
17	536441.00	2236546.29
18	536433.74	2236544.43
19	536433.52	2236501.80
20	536440.98	2236504.05
21	536449.92	2236507.47
22	536453.65	2236508.88
23	536457.02	2236510.17
24	536456.46	2236511.64
25	536455.38	2236514.46
26	536458.69	2236515.63
27	536457.65	2236518.24
28	536458.20	2236518.39
29	536462.79	2236519.74
30	536468.53	2236521.81
31	536482.65	2236526.70
32	536485.27	2236527.60
33	536489.00	2236528.95
34	536513.85	2236537.14
35	536516.29	2236538.28

Каталог координат характерных точек
12 участка красных линий
Система координат МСК-59

Обозначение характерных точек	Координаты, м	
	X	Y
1	2	3
1	536762.63	2236095.09
2	536811.79	2236098.45

3	536848.98	2236115.07
---	-----------	------------

Введение

Проект планировки территории кадастрового квартала 59:32:2320001 д. Заозерье Хохловского сельского поселения Пермского муниципального района Пермского края разрабатывается в целях:

- выделения элементов планировочной структуры;
- установления границ зон планируемого размещения объектов капитального строительства;
- определения характеристик и очередности планируемого развития территории;
- определения очередности планируемого развития территории.

Проект планировки территории подготовлен на основании распоряжения управления архитектуры и градостроительства администрации Пермского муниципального района от 22.06.2021 № СЭД-2021-299-12-12-01Р-81 «О разработке проекта планировки и проекта межевания территории кадастрового квартала 59:32:2320001 д. Заозерье Хохловского сельского поселения Пермского муниципального района Пермского края».

При подготовке проекта планировки территории использовалась следующая информация:

- топографическая съемка, масштаб 1:1000, выполненная в августе 2021 г.;
- кадастровый план территории на кадастровый квартал, 59:32:2320001 от августа 2021 г.;
- правоустанавливающие документы на земельные участки, расположенные в границах проектирования;

Генеральный план Хохловского сельского поселения Пермского муниципального района Пермского края, утвержденный решением Совета депутатов Хохловского сельского поселения от 30.07.2013 № 292 «Об утверждении Генерального плана Хохловского сельского поселения с генеральными планами для десяти населенных пунктов» (в ред. решения Земского Собрания Пермского муниципального района от 28.11.2019 № 14);

Правила землепользования и застройки Хохловского сельского поселения Пермского муниципального района Пермского края, утвержденные решением Совета депутатов Хохловского сельского поселения от 30.07.2013 № 294 «Об утверждении проекта «Правила землепользования и застройки Хохловского сельского поселения Пермского муниципального района Пермского края» (в ред. решения Земского Собрания Пермского муниципального района от 26.01.2017 № 200; от 27.02.2020 № 32);

местные нормативы градостроительного проектирования Пермского муниципального района Пермского края, утвержденные решением Земского Собрания от 31.10.2019 № 8 «О внесении изменений в местные нормативы градостроительного проектирования Пермского муниципального района Пермского края, утвержденные решением Земского Собрания Пермского муниципального района от 30.11.2017 № 275».

Нормативно-правовые акты, использованные при подготовке проекта планировки и проекта межевания территории:

Градостроительный кодекс Российской Федерации;

Земельный кодекс Российской Федерации;

Гражданский кодекс Российской Федерации;

Федеральный закон от 06.10.2003 № 131-ФЗ «Об общих принципах организации местного самоуправления в Российской Федерации»;

Федеральный закон от 13.07.2015 № 218-ФЗ «О государственной регистрации недвижимости»;

Федеральный закон от 22.07.2008 № 123-ФЗ «Технический регламент о требованиях пожарной безопасности»;

СП 42.13330.2016 «Градостроительство. Планировка и застройка городских и сельских поселений»;

РДС 30-201-98 «Инструкция о порядке проектирования и установления красных линий в городах и других поселениях Российской Федерации»;

постановление Правительства Российской Федерации от 18.04.2016 № 322 «Об утверждении Положения о представлении в федеральный орган исполнительной власти (его территориальные органы), уполномоченный Правительством Российской Федерации на осуществление государственного кадастрового учета, государственной регистрации прав, ведение Единого государственного реестра недвижимости и предоставление сведений, содержащихся в Едином государственном реестре недвижимости, федеральными органами исполнительной власти, органами государственной власти субъектов Российской Федерации и органами местного самоуправления дополнительных сведений, воспроизводимых на публичных кадастровых картах»;

приказ Министерства строительства и жилищно-коммунального хозяйства Российской Федерации от 25 апреля 2017 № 738/пр «Об утверждении видов элементов планировочной структуры»;

приказ Министерства строительства и жилищно-коммунального хозяйства от 25. 2017 № 740/пр «Об установлении случаев подготовки и требований к подготовке, входящей в состав материалов по обоснованию проекта планировки территории схемы вертикальной планировки, инженерной подготовки и инженерной защиты территории»;

1. Размещение территории проектирования в планировочной структуре муниципального образования «Хохловское сельское поселение»

Территория проектирования расположена в д. Заозерье Хохловского сельского поселения Пермского муниципального района Пермского края.

Общая площадь в границах проектирования составляет 34,61 га.

Местоположение территории проектирования

Рисунок 1



2. Анализ положения документов территориального планирования и градостроительного зонирования

2.1. Анализ положений генерального плана Хохловского сельского поселения

В соответствии с картой «Карта планируемого размещения объектов местного значения населенных пунктов» в границах проектирования расположены зона застройки индивидуальными жилыми домами и земли особо охраняемых территорий и объектов.

2.2. Анализ положений правил землепользования и застройки Хохловского сельского поселения

В соответствии с картой «Карта градостроительного зонирования населенных пунктов. Карта зон с особыми условиями использования территории.» территория проектирования расположена в территориальных зонах: зона застройки индивидуальными жилыми домами (Ж-1), зона объектов отдыха и туризма (Р3) и зона лесопарков (Р4).

Градостроительные регламенты, установленные для зоны застройки индивидуальными жилыми домами (Ж-1)

1. Виды разрешенного использования земельных участков и объектов капитального строительства

Виды разрешенного использования земельного участка, установленные классификатором		Описание видов разрешенного использования земельных участков и объектов капитального строительства, в т. ч. вспомогательные виды разрешенного использования
Кодовое обозначение	Наименование	
Основные виды разрешенного использования		
2.1	Для индивидуального жилищного строительства	Размещение жилого дома (отдельно стоящего здания количеством надземных этажей не более чем три, высотой не более двадцати метров, которое состоит из комнат и помещений вспомогательного использования, предназначенных для удовлетворения гражданами бытовых и иных нужд, связанных с их проживанием в таком здании, не предназначенного для раздела на самостоятельные объекты недвижимости); выращивание сельскохозяйственных культур; размещение индивидуальных гаражей и хозяйственных построек
2.2	Для ведения личного подсобного хозяйства (приусадебный земельный участок)	Размещение жилого дома, указанного в описании вида разрешенного использования с кодом 2.1; производство сельскохозяйственной продукции; размещение гаража и иных вспомогательных сооружений; содержание сельскохозяйственных животных
2.3	Блокированная жилая застройка	Размещение жилого дома, имеющего одну или несколько общих стен с соседними жилыми домами (количеством этажей не более чем три, при общем количестве совмещенных домов не более десяти и каждый из которых предназначен для проживания одной семьи, имеет общую стену (общие стены) без проемов с соседним домом или соседними домами, расположен на отдельном земельном участке и имеет выход на территорию общего пользования (жилые дома блокированной застройки); разведение декоративных и плодовых деревьев, овощных и ягодных культур; размещение индивидуальных гаражей и иных вспомогательных сооружений; обустройство спортивных и детских площадок, площадок для отдыха
2.7.1	Хранение автотранспорта	Размещение отдельно стоящих и пристроенных гаражей, в том числе подземных, предназначенных для хранения автотранспорта, в том числе с разделением на машино-места, за исключением гаражей, размещение которых предусмотрено содержанием вида разрешенного использования с кодом 4.9
3.1	Коммунальное обслуживание	Размещение зданий и сооружений в целях обеспечения физических и юридических лиц коммунальными услугами. Содержание данного вида разрешенного использования включает в себя содержание видов разрешенного использования с кодами 3.1.1-3.1.2
5.1.3	Площадки для занятий спортом	Размещение площадок для занятия спортом и физкультурой на открытом воздухе (физкультурные площадки, беговые дорожки, поля для спортивной игры)
8.3	Обеспечение внутреннего	Размещение объектов капитального строительства, необходимых для подготовки и поддержания в готовности органов внутренних дел, Росгвардии и спасательных служб, в которых существует военизированная служба;

Виды разрешенного использования земельного участка, установленные классификатором		Описание видов разрешенного использования земельных участков и объектов капитального строительства, в т. ч. вспомогательные виды разрешенного использования
Кодовое обозначение	Наименование	
	правопорядка	размещение объектов гражданской обороны, за исключением объектов гражданской обороны, являющихся частями производственных зданий
Условно разрешенные виды использования		
3.2	Социальное обслуживание	Размещение зданий, предназначенных для оказания гражданам социальной помощи. Содержание данного вида разрешенного использования включает в себя содержание видов разрешенного использования с кодами 3.2.1 - 3.2.4
3.3	Бытовое обслуживание	Размещение объектов капитального строительства, предназначенных для оказания населению или организациям бытовых услуг (мастерские мелкого ремонта, ателье, бани, парикмахерские, прачечные, химчистки, похоронные бюро)
3.4	Здравоохранение	Размещение объектов капитального строительства, предназначенных для оказания гражданам медицинской помощи. Содержание данного вида разрешенного использования включает в себя содержание видов разрешенного использования с кодами 3.4.1 - 3.4.2
3.5	Образование и просвещение	Размещение объектов капитального строительства, предназначенных для воспитания, образования и просвещения. Содержание данного вида разрешенного использования включает в себя содержание видов разрешенного использования с кодами 3.5.1 - 3.5.2
3.7	Религиозное использование	Размещение зданий и сооружений религиозного использования. Содержание данного вида разрешенного использования включает в себя содержание видов разрешенного использования с кодами 3.7.1 - 3.7.2
3.10.1	Амбулаторное ветеринарное обслуживание	Размещение объектов капитального строительства, предназначенных для оказания ветеринарных услуг без содержания животных
4.0	Предпринимательство	Размещение объектов капитального строительства в целях извлечения прибыли на основании торговой, банковской и иной предпринимательской деятельности. Содержание данного вида разрешенного использования включает в себя содержание видов разрешенного использования, предусмотренных кодами 4.1 - 4.10
4.4	Магазины	Размещение объектов капитального строительства, предназначенных для продажи товаров, торговая площадь которых составляет до 5000 кв. м
4.9	Служебные гаражи	Размещение постоянных или временных гаражей, стоянок для хранения служебного автотранспорта, используемого в целях осуществления видов деятельности, предусмотренных видами разрешенного использования с кодами 3.0, 4.0, а также для стоянки и хранения транспортных средств общего пользования, в том числе в депо
4.9.1	Объекты дорожного	Размещение зданий и сооружений дорожного сервиса. Содержание данного вида разрешенного использования

Виды разрешенного использования земельного участка, установленные классификатором		Описание видов разрешенного использования земельных участков и объектов капитального строительства, в т. ч. вспомогательные виды разрешенного использования
Кодовое обозначение	Наименование	
	сервиса	включает в себя содержание видов разрешенного использования с кодами 4.9.1.1 - 4.9.1.4
5.1	Спорт	Размещение зданий и сооружений для занятия спортом. Содержание данного вида разрешенного использования включает в себя содержание видов разрешенного использования с кодами 5.1.1 - 5.1.7
6.8	Связь	Размещение объектов связи, радиовещания, телевидения, включая воздушные радиорелейные, надземные и подземные кабельные линии связи, линии радиофикации, антенные поля, усилительные пункты на кабельных линиях связи, инфраструктуру спутниковой связи и телерадиовещания, за исключением объектов связи, размещение которых предусмотрено содержанием видов разрешенного использования с кодами 3.1.1, 3.2.3
12.0	Земельные участки (территории) общего пользования	Земельные участки общего пользования. Содержание данного вида разрешенного использования включает в себя содержание видов разрешенного использования с кодами 12.0.1 - 12.0.2
13.2	Ведение садоводства	Осуществление отдыха и (или) выращивания гражданами для собственных нужд сельскохозяйственных культур; размещение для собственных нужд садового дома, жилого дома, указанного в описании вида разрешенного использования с кодом 2.1, хозяйственных построек и гаражей

2. Предельные размеры земельных участков и предельные параметры разрешенного строительства, реконструкции объектов капитального строительства

№ п/п	Код вида использования	Наименование параметра	Значение параметра	Единица измерения
1) Предельные размеры земельных участков и предельные параметры разрешенного строительства, реконструкции объектов капитального строительства, установленные в соответствии с частью 1 статьи 38 Градостроительного кодекса Российской Федерации				
1.		Максимальная площадь земельного участка	Не подлежат установлению	
2.		Минимальная площадь земельного участка: за исключением видов использования:	Не подлежат установлению	
	2.1	Для индивидуального жилищного строительства	400	кв.м
	2.2	Для ведения личного подсобного хозяйства (приусадебный земельный участок)	600	кв.м
3.		Минимальные отступы от границ земельных участков в целях определения мест допустимого размещения зданий, строений, сооружений, за пределами которых запрещено строительство зданий, строений, сооружений		
		- со стороны улицы	3	м
		- со стороны проезда	3	м
		- со стороны соседнего земельного участка	3	м

№ п/п	Код вида использования	Наименование параметра	Значение параметра	Единица измерения
4.	Пределное количество этажей за исключением		3	этаж
	6.8	Связь	Не подлежит установлению	
5.	Максимальный процент застройки в границах земельного участка, определяемый как отношение суммарной площади земельного участка, которая может быть застроена, ко всей площади земельного участка: за исключением видов использования:		30	%
	2.3	Блокированная жилая застройка	50	%
2) Предельные параметры разрешенного строительства, реконструкции объектов капитального строительства, установленные в соответствии с частью 1.2 статьи 38 Градостроительного кодекса Российской Федерации				
1.		Количество индивидуальных жилых или садовых домов на 1 земельном участке	1	шт

Градостроительные регламенты, установленные для зоны объектов отдыха и туризма (РЗ)

1. Виды разрешенного использования земельных участков и объектов капитального строительства:

Виды разрешенного использования земельного участка, установленные классификатором		Описание видов разрешенного использования земельных участков и объектов капитального строительства, в т. ч. вспомогательные виды разрешенного использования
Кодовое обозначение	Наименование	
Основные виды разрешенного использования		
3.1	Коммунальное обслуживание	Размещение зданий и сооружений в целях обеспечения физических и юридических лиц коммунальными услугами. Содержание данного вида разрешенного использования включает в себя содержание видов разрешенного использования с кодами 3.1.1 - 3.1.2
3.6	Культурное развитие	Размещение зданий и сооружений, предназначенных для размещения объектов культуры. Содержание данного вида разрешенного использования включает в себя содержание видов разрешенного использования с кодами 3.6.1 - 3.6.3
5.0	Отдых (рекреация)	Обустройство мест для занятия спортом, физической культурой, пешими или верховыми прогулками, отдыха и туризма, наблюдения за природой, пикников, охоты, рыбалки и иной деятельности; создание и уход за городскими лесами, скверами, прудами, озерами, водохранилищами, пляжами, а также обустройство мест отдыха в них. Содержание данного вида разрешенного использования включает в себя содержание видов разрешенного использования с кодами 5.1 - 5.5
5.1.3	Площадки для занятий спортом	Размещение площадок для занятия спортом и физкультурой на открытом воздухе (физкультурные площадки, беговые дорожки, поля для спортивной игры).
5.2	Природно-познавательный туризм	Размещение баз и палаточных лагерей для проведения походов и экскурсий по ознакомлению с природой, пеших и конных прогулок, устройство троп и дорожек, размещение щитов с познавательными сведениями об окружающей природной среде; осуществление необходимых природоохранных и природовосстановительных мероприятий.
5.2.1	Туристическое обслуживание	Размещение пансионатов, туристических гостиниц, кемпингов, домов отдыха, не оказывающих услуги по лечению, а также иных зданий, используемых с целью извлечения предпринимательской выгоды из предоставления жилого помещения для временного проживания в них; размещение детских лагерей.
5.3	Охота и рыбалка	обустройство мест охоты и рыбалки, в том числе размещение дома охотника или рыболова, сооружений, необходимых для восстановления и поддержания поголовья зверей или количества рыбы.
6.8	Связь	Размещение объектов связи, радиовещания, телевидения, включая воздушные радиорелейные, надземные и подземные кабельные линии связи, линии радиофикации, антенные поля, усилительные пункты на кабельных линиях связи, инфраструктуру спутниковой связи и телерадиовещания, за исключением объектов связи, размещение которых предусмотрено содержанием видов разрешенного использования с кодами 3.1.1,

Виды разрешенного использования земельного участка, установленные классификатором		Описание видов разрешенного использования земельных участков и объектов капитального строительства, в т. ч. вспомогательные виды разрешенного использования
Кодовое обозначение	Наименование	
		3.2.3
11.1	Общее пользование водными объектами	Использование земельных участков, примыкающих к водным объектам способами, необходимыми для осуществления общего водопользования (водопользования, осуществляемого гражданами для личных нужд, а также забор (изъятие) водных ресурсов для целей питьевого и хозяйственно-бытового водоснабжения, купание, использование маломерных судов, водных мотоциклов и других технических средств, предназначенных для отдыха на водных объектах, водопой, если соответствующие запреты не установлены законодательством).
12.0	Земельные участки (территории) общего пользования	Земельные участки общего пользования. Содержание данного вида разрешенного использования включает в себя содержание видов разрешенного использования с кодами 12.0.1 - 12.0.2
Условно разрешенные виды использования		
3.4	Здравоохранение	Размещение объектов капитального строительства, предназначенных для оказания гражданам медицинской помощи. Содержание данного вида разрешенного использования включает в себя содержание видов разрешенного использования с кодами 3.4.1 - 3.4.2
3.7	Религиозное использование	Размещение зданий и сооружений религиозного использования. Содержание данного вида разрешенного использования включает в себя содержание видов разрешенного использования с кодами 3.7.1 - 3.7.2
4.6	Общественное питание	Размещение объектов капитального строительства в целях устройства мест общественного питания (рестораны, кафе, столовые, закусочные, бары)
4.7	Гостиничное обслуживание	Размещение гостиниц, а также иных зданий, используемых с целью извлечения предпринимательской выгоды из предоставления жилого помещения для временного проживания в них
4.9	Служебные гаражи	Размещение постоянных или временных гаражей, стоянок для хранения служебного автотранспорта, используемого в целях осуществления видов деятельности, предусмотренных видами разрешенного использования с кодами 3.0, 4.0, а также для стоянки и хранения транспортных средств общего пользования, в том числе в депо.
5.4	Причалы для маломерных судов	Размещение сооружений, предназначенных для причаливания, хранения и обслуживания яхт, катеров, лодок и других маломерных судов.

2. Предельные размеры земельных участков и предельные параметры разрешенного строительства, реконструкции объектов капитального строительства

№ п/п	Код вида использования	Наименование параметра	Значение параметра	Единица измерения
Предельные размеры земельных участков и предельные параметры разрешенного строительства, реконструкции объектов капитального строительства,				

№ п/п	Код вида использования	Наименование параметра	Значение параметра	Единица измерения
установленные в соответствии со статьей 38 Градостроительного кодекса Российской Федерации				
1		Максимальная площадь земельного участка	Не подлежит установлению	
2		Минимальная площадь земельного участка	Не подлежит установлению	
3		Предельное количество этажей	Не подлежит установлению	
4		Предельная высота зданий, строений, сооружений	Не подлежит установлению	
5		Максимальный процент застройки в границах земельного участка, определяемый как отношение суммарной площади земельного участка, которая может быть застроена, ко всей площади земельного участка	Не подлежит установлению	
6		Минимальные отступы от границ земельных участков в целях определения мест допустимого размещения зданий, строений, сооружений, за пределами которых запрещено строительство зданий, строений, сооружений, если иное не установлено регламентами зоны, документацией по планировке территории, до стен зданий, строений, сооружений	Не подлежит установлению	

Градостроительные регламенты, установленные для зоны лесопарков (Р4)

Виды разрешенного использования земельных участков и объектов капитального строительства:

Виды разрешенного использования земельного участка, установленные классификатором		Описание видов разрешенного использования земельных участков и объектов капитального строительства, в т. ч. вспомогательные виды разрешенного использования
Кодовое обозначение	Наименование	
Основные виды разрешенного использования		
3.1	Коммунальное обслуживание	Размещение зданий и сооружений в целях обеспечения физических и юридических лиц коммунальными услугами. Содержание данного вида разрешенного использования включает в себя содержание видов разрешенного использования с кодами 3.1.1 - 3.1.2
5.2	Природно-познавательный туризм	Размещение баз и палаточных лагерей для проведения походов и экскурсий по ознакомлению с природой, пеших и конных прогулок, устройство троп и дорожек, размещение щитов с познавательными сведениями об окружающей природной среде; осуществление необходимых природоохранных и природовосстановительных мероприятий.
5.3	Охота и рыбалка	обустройство мест охоты и рыбалки, в том числе размещение дома охотника или рыболова, сооружений, необходимых для восстановления и поддержания поголовья зверей или количества рыбы.
11.1	Общее пользование	Использование земельных участков, примыкающих к водным объектам способами, необходимыми для

Виды разрешенного использования земельного участка, установленные классификатором		Описание видов разрешенного использования земельных участков и объектов капитального строительства, в т. ч. вспомогательные виды разрешенного использования
Кодовое обозначение	Наименование	
	водными объектами	осуществления общего водопользования (водопользования, осуществляемого гражданами для личных нужд, а также забор (изъятие) водных ресурсов для целей питьевого и хозяйственно-бытового водоснабжения, купание, использование маломерных судов, водных мотоциклов и других технических средств, предназначенных для отдыха на водных объектах, водопой, если соответствующие запреты не установлены законодательством).
12.0	Земельные участки (территории) общего пользования	Земельные участки общего пользования. Содержание данного вида разрешенного использования включает в себя содержание видов разрешенного использования с кодами 12.0.1 - 12.0.2
Условно разрешенные виды использования		
5.4	Причалы для маломерных судов	Размещение сооружений, предназначенных для причаливания, хранения и обслуживания яхт, катеров, лодок и других маломерных судов.
6.8	Связь	Размещение объектов связи, радиовещания, телевидения, включая воздушные радиорелейные, надземные и подземные кабельные линии связи, линии радиофикации, антенные поля, усилительные пункты на кабельных линиях связи, инфраструктуру спутниковой связи и телерадиовещания, за исключением объектов связи, размещение которых предусмотрено содержанием видов разрешенного использования с кодами 3.1.1, 3.2.3

2. Предельные размеры земельных участков и предельные параметры разрешенного строительства, реконструкции объектов капитального строительства

№ п/п	Код вида использования	Наименование параметра	Значение параметра	Единица измерения
Предельные размеры земельных участков и предельные параметры разрешенного строительства, реконструкции объектов капитального строительства, установленные в соответствии со статьей 38 Градостроительного кодекса Российской Федерации				
1		Максимальная площадь земельного участка	Не подлежит установлению	
2		Минимальная площадь земельного участка	Не подлежит установлению	
3		Предельное количество этажей	Не подлежит установлению	
4		Предельная высота зданий, строений, сооружений	Не подлежит установлению	
5		Максимальный процент застройки в границах земельного участка, определяемый как отношение суммарной площади земельного участка, которая может быть застроена, ко всей площади земельного участка	Не подлежит установлению	
6		Минимальные отступы от границ земельных участков в целях определения мест допустимого размещения зданий, строений, сооружений, за пределами которых запрещено строительство	Не подлежит установлению	

№ п/п	Код вида использования	Наименование параметра	Значение параметра	Единица измерения
		зданий, строений, сооружений, если иное не установлено регламентами зоны, документацией по планировке территории, до стен зданий, строений, сооружений		

2.3. Перечень ранее выполненных проектов планировки и проектов межевания территории, границы проектирования которых вошли в границы проектирования разрабатываемого проекта

Проект планировки и проект межевания части территории д. Заозерье Хохловского сельского поселения Пермского муниципального района Пермского края, с целью размещения линейных объектов, утвержденные постановлением администрации Пермского муниципального района от 25.04.2017 № 48-С «Об утверждении проекта планировки и проекта межевания части территории д. Заозерье Хохловского сельского поселения Пермского муниципального района Пермского края, с целью размещения линейных объектов»;

Проект планировки и проект межевания части территории севернее д. Заозерье Хохловского сельского поселения Пермского муниципального района Пермского края, с целью размещения линейного объекта – газопровод низкого давления, утвержденные постановлением администрации Пермского муниципального района от 24.11.2015 № 1648 «Об утверждении проекта планировки и проекта межевания части территории севернее д. Заозерье Хохловского сельского поселения Пермского муниципального района Пермского края, с целью размещения линейного объекта – газопровод низкого давления»;

Проект планировки территории д. Заозерье Хохловского сельского поселения Пермского муниципального района, утвержденные постановлением администрации Хохловского сельского поселения от 21.03.2014 № 45 «Об утверждении «Проекта планировки д. Заозерье Хохловского сельского поселения Пермского муниципального района».

2.4. Перечень существующих объектов капитального строительства, в том числе линейных объектов, объектов, подлежащих сносу, объектов незавершенного строительства и их местоположение

Перечень линейных объектов инженерной и транспортной инфраструктур

Таблица 1

№	Наименование объекта	Характеристика	Кадастровый номер
1	Автомобильная дорога		59:32:0000000:14759
2	Сооружение газохимического комплекса	Наружный газопровод низкого давления на объекте: «Газоснабжение индивидуальных жилых домов Пермский р-н, Хохловское с/п, д. Заозерье»	59:32:0000000:14667
3	Иное сооружение (Улично-дорожная сеть)		59:32:0000000:13422
4	Автомобильная дорога	Сооружения дорожного транспорта	59:32:0000000:14504

Транспортная инфраструктура в границах проектирования, представлена улицами, имеющими следующую категорию:

Основные улицы: Луговая, Центральная;

Местные улицы: Солнечная, Полевая;

Проезды: Песочные переулок, Светлая, Береговая.

Движение общественного транспорта отсутствует.

В связи с тем, что территория проектирования застроена, параметры улично-дорожной сети приняты по фактическому использованию территории.

Таблица 3

№	Название улицы	Категория улицы	Ширина профиля в красных линиях, м
1	2	3	4
1	ул. Луговая	основная улица сельского поселения	не менее 16 м
2	ул. Центральная	основная улица сельского поселения	не менее 8 м
3	ул. Солнечная	местная улица	не менее 4,7 м
4	ул. Полевая	местная улица	не менее 6 м
5	Песочный переулок	проезд	не менее 7,5 м
6	ул. Береговая	местная улица	не менее 7,5 м

2.5. Перечень границ зон с особыми условиями использования территории и режим их использования

Перечень зон с особыми условиями использования территорий, по сведениям единого государственного реестра недвижимости

Таблица 4

№	Наименование зоны с особыми условиями использования территорий	Реестровый номер
1	2	3
1	Охранная зона инженерных коммуникаций	59:01-6.2871
2	Охранная зона инженерных коммуникаций	59:32-6.2066
3	Охранная зона инженерных коммуникаций	59:32-6.2068
4	Охранная зона инженерных коммуникаций	59:32-6.1616
5	Охранная зона инженерных коммуникаций	59:32-6.867
6	Охранная зона инженерных коммуникаций	59:32-6.5014
7	Охранная зона инженерных коммуникаций	59:32-6.375
8	Охранная зона инженерных коммуникаций	59:01-6.827
9	Охранная зона инженерных коммуникаций	59:32-6.1896
10	Охранная зона инженерных коммуникаций	59:32-6.5001
11	Охранная зона инженерных коммуникаций	59:32-7.406
12	Часть водоохранной зоны Камского водохранилища	59:11-6.256
13	Часть прибрежной защитной полосы Камского водохранилища	59:11-6.465

Перечень зон с особыми условиями использования территорий, в соответствии с законодательством РФ

Таблица 5

№	Наименование зоны с особыми условиями использования территорий	Реестровый номер
1	2	3
1	Охранная зона ВЛ 0,4 кВ	-
2	Охранная зона газоснабжения	-

Режим использования территорий, расположенных в границах зон с особыми условиями использования территорий

Охранные зоны инженерных коммуникаций

Размер охранных зон воздушных линий электропередачи и режим использования территорий, расположенных в границах таких зон устанавливается в соответствии с постановлением Правительства Российской Федерации от 24 февраля 2009 № 160 «О порядке установления охранных зон объектов электросетевого хозяйства и особых условий использования земельных участков, расположенных в границах таких зон», размер охранной зоны воздушной линии электропередачи 0,4 кВ составляет 2 м по обе стороны линии электропередачи.

Охранные зоны газопроводов устанавливаются в размере 2 м от сетей газоснабжения в соответствии с постановлением Правительства Российской Федерации от 20.11.2000 г. № 878 «Об утверждении правил охраны газораспределительных сетей» в случае, если данные зоны еще не учтены в едином государственном реестре недвижимости. Режим использования территорий, расположенных в таких зонах, определяется также вышеуказанным постановлением.

Водоохранные зоны.

Режим использования территорий в границах водоохраных зон и прибрежных защитных полос определяется в соответствии со ст. 65 Водного кодекса Российской Федерации.

2.6. Перечень границ территорий объектов культурного наследия

В соответствии с картой «Карта современного использования территории (Опорный план) поселения. Карта зон с особыми условиями использования территорий» в границах проектирования отсутствуют объекты культурного наследия.

3. Обоснование соответствия планируемых параметров, местоположения и назначения объектов регионального значения, объектов местного значения нормативам градостроительного проектирования и требованиям градостроительных регламентов, а также применительно к территории, в границах которой предусматривается осуществление деятельности по комплексному и устойчивому развитию территории, установленным правилами землепользования и застройки расчетным показателям

минимально допустимого уровня обеспеченности территории объектами коммунальной, транспортной, социальной инфраструктур и расчетным показателям максимально допустимого уровня территориальной доступности таких объектов для населения

В границах проектирования отсутствуют объекты регионального значения, объекты местного значения, а также отсутствуют планы по размещению таких объектов.

3.1. Элементы планировочной структуры. Установление границ территории общего пользования. Установление границ зон планируемого размещения объектов капитального строительства

В соответствии с Приказом Министерства строительства и жилищно-коммунального хозяйства РФ от 25 апреля 2017 № 738/пр «Об утверждении видов элементов планировочной структуры» в границах проектирования выделены следующие элементы планировочной структуры:

1. Кварталы (на чертеже планировке территории № 1.1-1.11).

Элементы планировочной структуры 1.1-1.11 в границах проектирования являются существующими, так как проект планировки территории разрабатывается на застроенную территорию, размещение объектов капитального строительства не предусмотрено.

2. Улично-дорожная сеть (на чертеже планировки территории № 2).

Элемент планировочной структуры 2 в границах проектирования является существующим, так как проект планировки территории разрабатывается на застроенную территорию.

По границам элемента планировочной структуры № 2 устанавливается зона планируемого размещения линейных объектов, для размещения новых инженерных коммуникаций либо реконструкции существующих инженерных сетей и конструктивных элементов улично-дорожной сети.

3. Территория общего пользования (на чертеже планировки территории № 3). В границы данного элемента планировочной структуры входят озелененные территории общего пользования.

Перечень элементов планировочной структуры

Таблица 6

№ на чертеже	Наименование элемента планировочной структуры	Площадь в границах проектирования, га
1.1	Квартал	4,44
1.2	Квартал	4,07
1.3	Квартал	0,78
1.4	Квартал	7,62
1.5	Квартал	4,18
1.6	Квартал	0,13
1.7	Квартал	0,95
1.8	Квартал	0,35

1.9	Квартал	1,28
1.10	Квартал	1,53
1.11	Квартал	0,51
2	Улично-дорожная сеть	3,83
3	Территория общего пользования	3,16

Перечень зон планируемого размещения объектов капитального строительства

Таблица 7

№	Наименование	Площадь в границах проектирования, га
1	Зона планируемого размещения линейных объектов	3,83

3.2. Планировочное решение застройки территории

Развитие территории проектирования осуществляется в соответствии с положениями генерального плана Хохловского сельского поселения. Проектом планировки территории не предусмотрено размещение объектов капитального строительства жилого и общественно-делового назначения.

3.3. Расчет минимально допустимого уровня обеспеченности территории объектами коммунальной, транспортной, социальной инфраструктур и расчетным показателем максимально допустимого уровня территориальной доступности таких объектов для населения

Характеристика улично-дорожной сети:

Таблица 8

№	Название улицы	Категория улицы	Ширина полосы движения, м	Число полос движения	Ширина пешеходной части тротуара, м
1	2	3	4	5	6
1	ул. Луговая	основная улица сельского поселения	3,5	2-4	1,5-2,25
2	ул. Центральная	основная улица сельского поселения	3,5	2-4	1,5-2,25
3	ул. Солнечная	местная улица	3	2	1,5
4	ул. Полевая	местная улица	3	2	1,5
5	Песочный переулок	проезд	4,5	1	-
6	ул. Береговая	местная улица	3	2	1,5

Размещение новых объектов коммунальной инфраструктуры (нелинейных) в границах проектирования не предусмотрено.

Размещение новых линейных объектов инженерной инфраструктуры,

перенос или переустройство существующих, проектом планировки территории не предусмотрен.

В связи с отсутствием планов по размещению новых объектов капитального строительства в границах проектирования, отсутствует необходимость в определении характеристик таких объектов.

Проектом планировки территории не предусмотрено размещение объектов жилого назначения, в связи с чем не требуется предусматривать обслуживание территории объектами социальной инфраструктуры.

4. Обоснование очередности планируемого развития территории

Развитие территории проектом планировки территории не предусмотрено.

5. Вертикальная планировка и инженерная подготовка территории

В соответствии с приказом Минстроя России от 25.04.2017 № 740/пр «Об установлении случаев подготовки и требований к подготовке, входящей в состав материалов по обоснованию проекта планировки территории схемы вертикальной планировки, инженерной подготовки и инженерной защиты территории» на территории проектирования отсутствуют уклоны, требующие разработки схемы вертикальной планировки и инженерной подготовки территории

6. Перечень мероприятия по защите территории от чрезвычайных ситуаций природного и техногенного характера

Организационные мероприятия:

- Планирование предупреждения и ликвидации ЧС на всех уровнях РСЧС. Планирование заключается в разработке оперативных, мобилизационных и административно-организационных документов. К административно-организационным документам относятся: приказы, распоряжения, методические указания, инструкции по вопросам защиты населения и территорий. К мобилизационным - документация направленная на решение вопросов перевода экономики с мирного времени на военное. К оперативным относятся документы планирующие непосредственные действия.

- Подготовка сил и средств для проведения оперативно-спасательных работ. Осуществляется на основе прогнозирования и моделирования ЧС, характерных для данного региона (при этом рассматривается наиболее сложная ситуация). Для немедленного реагирования решением региональных (территориальных) властей по предложениям ОУ ГОЧС создаются, оснащаются и обучаются минимум необходимых мобильных формирований.

- Создание запасов и поддержание их в готовности к использованию.

- Проведение мониторинга состояния окружающей среды

- Наличие и поддержание в постоянной готовности систем оперативного, локального и централизованного оповещения о ЧС.

- Вопросы инженерно-технических мероприятий ГО и ЧС по обеспечению устойчивой междугородной связи по кабельным и радиорелейным линиям, а

также телефонной связи должны разрабатываться специализированными проектными организациями и ведомствами Министерства связи Российской Федерации.

Оповещение и информирование населения по сигналам ГО осуществляется на основании решения начальника гражданской обороны области, оперативной дежурной сменой органа управления ГО и ЧС одновременно по автоматизированной системе централизованного оповещения с помощью дистанционно управляемых электросирен (предупредительный сигнал «Внимание всем»), а также с использованием действующих сетей проводного вещания, радиовещания и телевидения независимо от ведомственной принадлежности и формы собственности, в соответствии с требованиями постановления Правительства РФ от 1 марта 1993г № 177 «Об утверждении Положения о порядке использования действующих радиовещательных и телевизионных станций для оповещения и информирования населения РФ в чрезвычайных ситуациях мирного и военного времени». Для привлечения внимания населения перед передачей речевой информации проводится включение электросирен и других сигнальных средств, что означает подачу предупредительного сигнала «Внимание всем».

По этому сигналу население и обслуживающий персонал объектов (организаций) обязаны включить абонентские устройства проводного вещания, радиоприемники и телевизионные приемники для прослушивания экстренного сообщения.

- Подготовка населения к действиям в ЧС. Обязательна для всех граждан РФ.
- Создание оперативных резервов и запасов материальных средств. Осуществляется по линии соответствующих министерств и Госрезерва.

Инженерно-технические мероприятия:

- Проектирование, размещение, строительство и эксплуатация промышленной и транспортной инфраструктуры, на основе экспертизы безопасности.

- Строительство и поддержание в постоянной готовности к использованию звуковой сирены.

- Повышение надежности систем жизнеобеспечения при авариях, катастрофах, стихийных бедствиях и в военное время, а также устойчивости жизненно важных объектов социального и производственного назначения.

- Инженерное оборудование территории региона с учетом характера воздействия прогнозируемой ЧС (проводится в рамках общего развития региона):

а) создание объектов и сооружений специально предназначенных для предотвращения ЧС или ущерба от нее (регулирование стока рек, создание противопожарных лесозащитных полос и т.д.);

б) создание объектов и сооружений общего назначения, позволяющих при крупномасштабных ЧС и применении современных средств поражения в военных конфликтах уменьшить количество жертв, обеспечить выход населения из разрушенных частей города в парки и леса загородной зоны, а также создать условия для ввода в пораженную зону аварийно-спасательных сил (преимущественное развитие транспортной инфраструктуры).

Обеспечение пожарной безопасности и гражданской обороны:

- системой предотвращения пожара,
- системой противопожарной защиты,
- организационно - техническими мероприятиями.

Также при размещении объектов на данной площадке необходимо соблюдать требования законов от 21.12.1994 № 69-ФЗ «О пожарной безопасности» и от 22.07.2008 № 123-ФЗ «Технический регламент о требованиях пожарной безопасности», обеспечить расстояние до существующих строений для обеспечения подъезда и разворота пожарной техники.

Защита продовольствия, источников и систем водоснабжения от загрязнения РВ, АХОВ и заражения БХОВ. Проводится обязательно заблаговременно, т.к. в условиях стремительного развития большинства аварий и катастроф, связанных с загрязнение атмосферы и гидросферы, сделать это с возникновением ЧС не представляется возможным. В этих целях предусматриваются, например устройства по очистке воды от РВ, АХОВ и т.д. на очистных сооружениях, инженерные мероприятия по защите водозаборов на подземных источниках воды, герметизированные склады продовольствия и т.п.

Санитарно-гигиенические и медико-профилактические мероприятия:

- Создание санитарно-защитных зон вокруг потенциально-опасного объекта.
- Профилактика возможных эпидемических заболеваний, характерных для данного региона.
- Профилактика биолого-социальных и экологически обусловленных заболеваний.

7. Перечень мероприятий по охране окружающей среды

7.1. Мероприятия по охране атмосферного воздуха

Основными источниками загрязнения атмосферного воздуха являются строительная техника и автотранспорт. Состав и объем выбросов зависят от конкретного оборудования и материалов, применяемых при строительстве. Как правило, при строительстве, в атмосферный воздух поступают следующие основные загрязняющие вещества: азота диоксид, азота оксид, углерода оксид, углеводороды предельные, пыль.

Воздействие на атмосферный воздух при строительстве будет кратковременным. Для уменьшения выбросов в атмосферу загрязняющих веществ в период строительно-монтажных работ:

- не следует допускать разведение костров и сжигание в них любых видов материалов и отходов;
- необходимо постоянно контролировать соблюдение технологических процессов;
- параметры применяемых машин, оборудования, транспортных средств по составу отработавших газов в процессе эксплуатации должны соответствовать установленным стандартам и техническим условиям предприятия-изготовителя.

Мелкодисперсные частицы пыли являются наиболее опасными для здоровья человека.

Мероприятия, направленные на снижения уровня пыли:

- организация расчетного количества мест для временного и постоянного хранения легковых автомобилей жителями и владельцами нежилых помещений на автомобильных стоянках с твердым покрытием с целью исключения возможности устройства стоянок на газонах;
- применяемые дорожные покрытия должны обеспечивать пониженные показатели по истиранию дорожного полотна;
- с целью снижения запыленности атмосферного воздуха представляется целесообразным организация плотно засеянных газонов, с усилением контроля над их состоянием со стороны Администраций районов города.

7.2. Мероприятия по охране природных и питьевых вод от загрязнения и истощения

Одним из наиболее уязвимых в экологическом отношении элементов окружающей природной среды является приповерхностная гидросфера. Это объясняется большой скоростью миграции химических элементов в поверхностных и подземных водах, особенно в периоды паводков.

На этапе строительства основными возможными источниками загрязнения могут быть непреднамеренные утечки топлива и масел из строительной и автомобильной техники. Для исключения такого воздействия предполагается:

- осуществлять заправку транспортных средств на выделенных для этого специальных площадках с использованием защитных мер, предотвращающих попадание ГСМ, на водосборную площадь (рельеф местности);
- осуществлять эксплуатацию исправной техники, систематически осуществлять осмотр ее на предмет утечек ГСМ.

Также в период строительства возможно загрязнения и засорение водосборных площадей (рельефа местности) мусором и отходами производства и потребления: при несоблюдении правил сбора и накопления отходов, нарушении герметичности контейнеров, при нарушении требований к устройству площадок сбора – отсутствие твердого покрытия и нарушения их периметрального обвалования. Данное воздействие будет исключено при соблюдении законодательства при обращении с отходами.

Важным элементом инженерной подготовки территории является организация поверхностного водоотвода, предотвращающего попадание химических веществ в подземные воды.

По требованиям, предъявляемым в настоящее время к использованию и охране поверхностных вод, все стоки перед сбросом в открытые водоёмы должны подвергаться очистке на специальных очистных сооружениях.

Проектом предусмотрена организация поверхностного водоотвода в существующие коллекторы ливневой канализации.

7.3. Мероприятия по охране почв и недр

7.3.1. Мероприятия при возведении объектов капитального строительства

Наибольшие механические нарушения почвенно-растительного покрова происходят на этапе подготовки и строительства объекта, включающих расчистку территории от растительности, подготовку строительных площадок.

При землеройных работах негативное воздействие на почвенный покров связано с нарушением морфологии почвенного профиля. При этом происходит перемешивание верхних (плодородных) горизонтов с нижними (минеральными) горизонтами почвенного профиля, что в свою очередь приводит к промышленной эрозии почв.

Наиболее опасным при строительстве является возможное химическое воздействие на почвенный покров продуктов выброса транспортных средств и строительных машин.

Охрана земель при проведении строительно-монтажных работ обеспечивается:

- складирование минерального грунта отдельно, во избежание его перемешивания с плодородным слоем почвы;
- очистка мест дислокации временных строительных участков после окончания их действия от мусора, отходов.

7.3.2. Очистка территории от снега

Проектом планировки территории предлагаются следующие основные технологические приемы утилизации снега:

- размещение снега на «сухих» снегосвалках с очисткой талых вод, образующихся при естественном таянии, и последующим сбросом очищенных вод в канализационную сеть;
- сброс снега в систему водоотведения хозяйственно-бытовых сточных вод с принудительным таянием снега и последующей очисткой талых вод на станциях биологической очистки;
- сброс снега в водосточную сеть с принудительным таянием за счет теплового ресурса сбросных вод ТЭЦ;
- подачу снега на снегосплавные пункты с последующей очисткой и сбросом талых вод в системы водоотведения.

7.4. Мероприятия по сокращению негативного воздействия на растительный мир

Воздействие проектируемого объекта на почвенно-растительный покров проявится, прежде всего, на стадии строительства объекта.

При этом происходит непосредственное уничтожение растительности, сопровождающееся трансформацией растительных сообществ.

Кроме прямого уничтожения или повреждения растительного покрова в пределах отвода земли под строительство происходит привнесение загрязняющих

веществ строительной техникой, транспортными средствами и отдельными технологическими процессами.

В период строительства проектом необходимо предусмотреть следующие мероприятия по уменьшению воздействия на растительный мир:

- производство земляных работ со снятием, хранением в отвалах на полосе отвода и возвращением плодородного слоя почвы;
- при строительстве складирование минерального грунта отдельно, во избежание перемешивания его с плодородным слоем почвы;
- земли, нарушенные при строительстве, подлежат восстановлению (рекультивации) по окончании цикла работ.

После завершения работ прогнозируется восстановление растительности с высокой долей сорно-рудеральных видов.

7.5. Мероприятия по сокращению негативного воздействия на животный мир

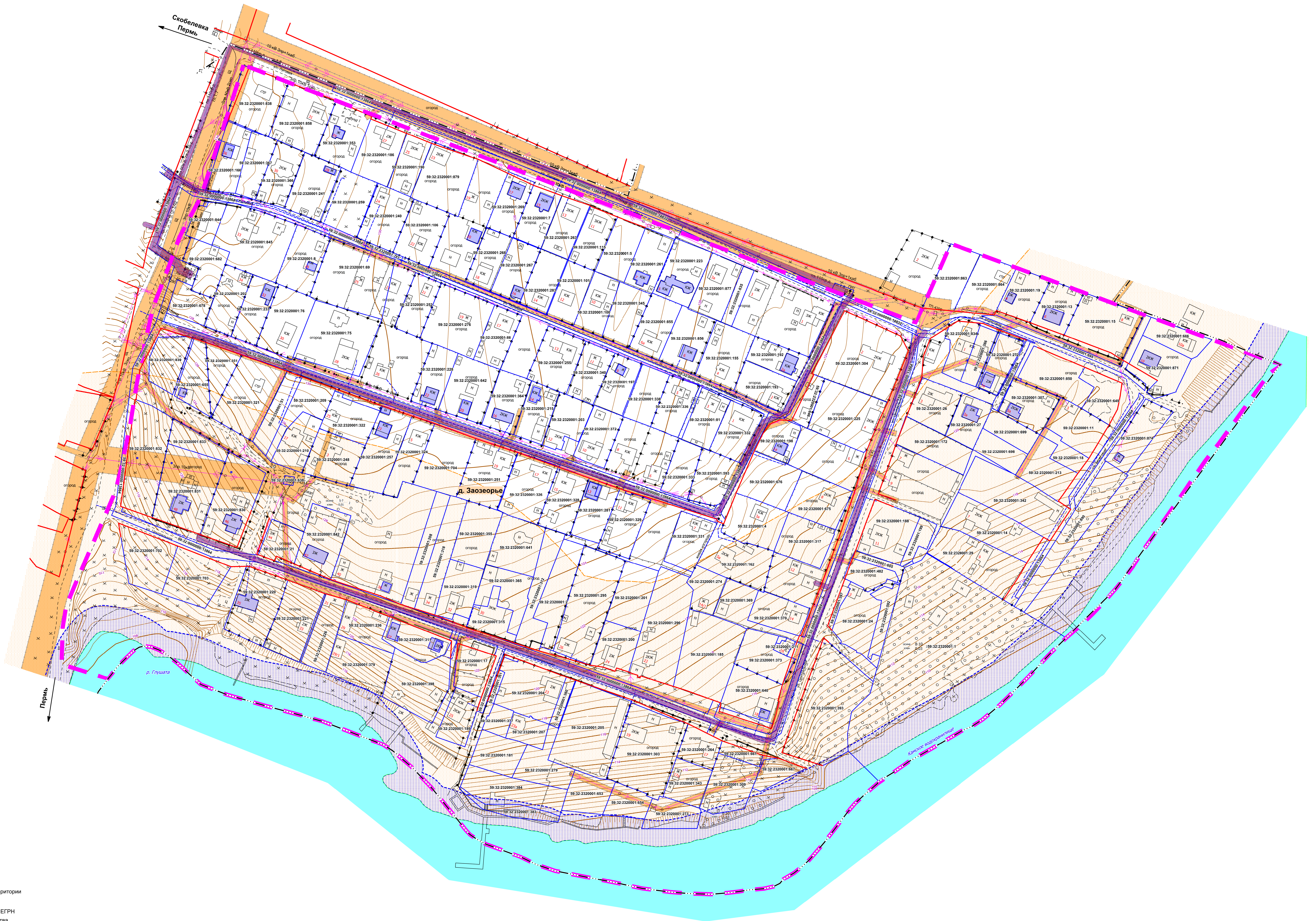
Основными видами воздействий на объекты животного мира при проведении строительных работ на рассматриваемой территории являются сокращение и трансформация местообитаний и беспокойство. Трансформация местообитаний может выражаться как в количественном (уничтожение растительности), так и в качественном их изменении (изменение структуры и свойств фито- и зооценозов).

В период строительства возможно уничтожение некоторой части мышевидных грызунов, мелких насекомоядных и почвенных беспозвоночных животных при проведении земляных и строительных работ.

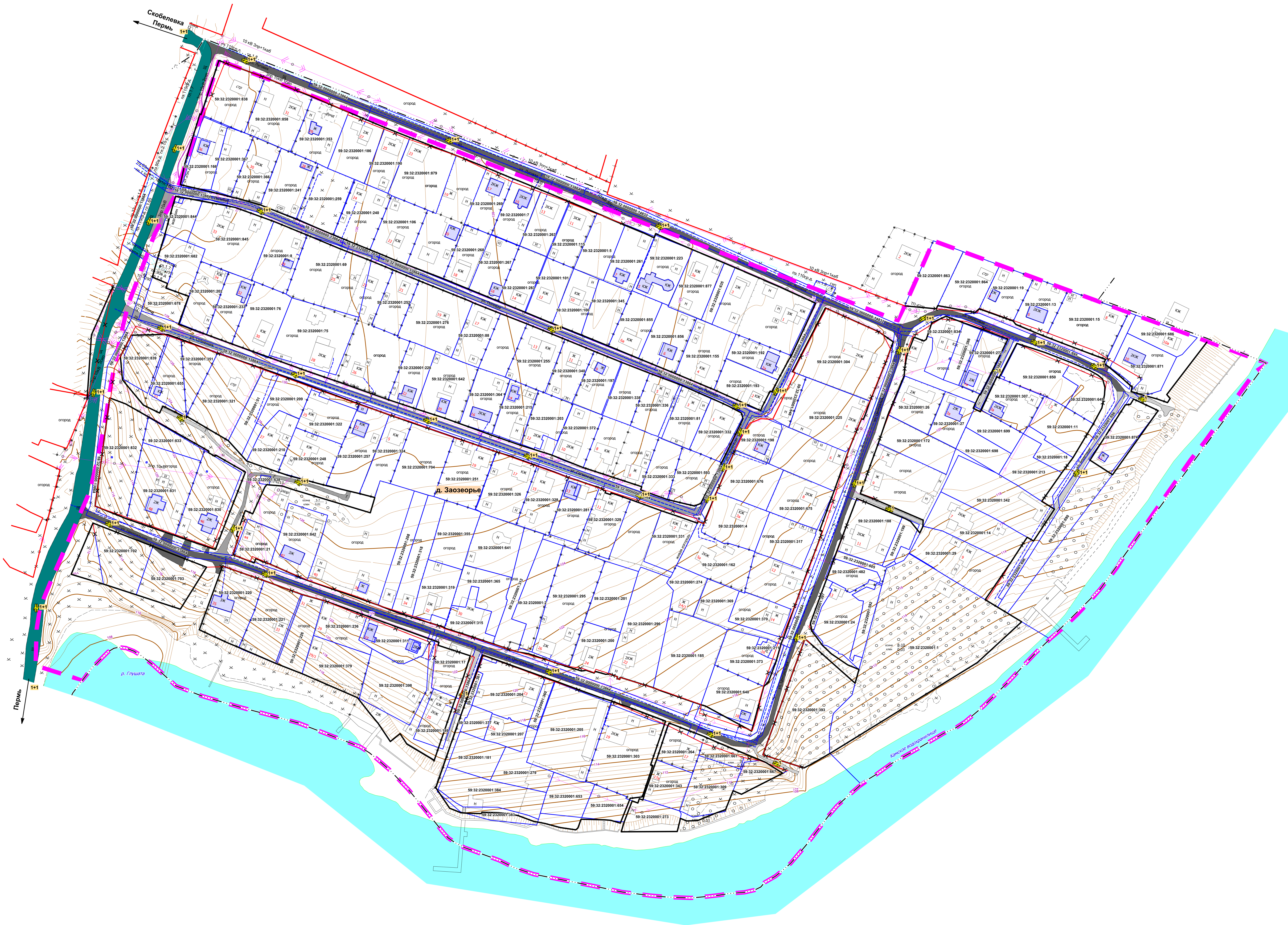
В период строительства проектом необходимо предусмотреть следующие мероприятия по уменьшению воздействия на животный мир:

- содержание в чистоте участка работ во избежание приманивания животных;
- ограничение скорости движения транспортных средств до минимума в пределах участка строительства.

ГРАФИЧЕСКАЯ ЧАСТЬ



- Условные обозначения**
- Границы**
- Граница подготовки проекта планировки территории
 - Граница населенного пункта
 - Границы земельных участков по сведениям ЕГРН
 - Границы объектов капитального строительства по сведениям ЕГРН
 - Красные линии, существующие
- Границы зон с особыми условиями использования территорий**
- Береговая полоса общего пользования по фактическому руслу водного объекта
 - Водоохранная зона, совмещенная с прибрежной защитной полосой по сведениям из ЕГРН
 - Охранные зоны инженерных коммуникаций по сведениям из ЕГРН
 - Охранные зоны инженерных коммуникаций в соответствии с законодательством РФ



- Условные обозначения**
- Границы**
- Граница подготовки проекта планировки территории
 - Граница населенного пункта
 - Границы земельных участков по сведениям ЕГРН
 - Границы объектов капитального строительства по сведениям ЕГРН
 - Красные линии, существующие
 - Красные линии, отменяемые
 - Красные линии, устанавливаемые
- Категории улиц и дорог**
- Автомобильная дорога местного значения
 - Основная улица
 - Местная улица
 - Проезд
- Движение транспорта**
- Улицы и дороги с двусторонним движением

Приложение 1

Распоряжение управления архитектуры и градостроительства администрации Пермского муниципального района от 22.06.2021 № СЭД-2021-299-12-12-01Р-81 «О разработке проекта планировки и проекта межевания территории кадастрового квартала 59:32:2320001 д. Заозерье Хохловского сельского поселения Пермского муниципального района Пермского края»



УПРАВЛЕНИЕ АРХИТЕКТУРЫ И ГРАДОСТРОИТЕЛЬСТВА
АДМИНИСТРАЦИИ ПЕРМСКОГО МУНИЦИПАЛЬНОГО РАЙОНА ПЕРМСКОГО КРАЯ

РАСПОРЯЖЕНИЕ

22.06.2021

СЭД-2021-299-12-12-01Р-81

№ _____

О разработке проекта планировки и проекта межевания территории кадастрового квартала 59:32:2320001 д. Заозерье Хохловского сельского поселения Пермского муниципального района Пермского края

В соответствии с п. 20 ч. 1, ч. 4 ст. 14, п. 15 ч. 1 ст. 15 Федерального закона от 06 октября 2003 г. № 131-ФЗ «Об общих принципах организации местного самоуправления в Российской Федерации», ст. ст. 45, 46 Градостроительного кодекса Российской Федерации, п. 5.7. Положения об управлении архитектуры и градостроительства администрации Пермского муниципального района, утвержденного распоряжением администрации Пермского муниципального района Пермского края от 16 мая 2016 г. № 88-р:

1. Принять решение о подготовке проекта планировки и проекта межевания территории кадастрового квартала 59:32:2320001 д. Заозерье Хохловского сельского поселения Пермского муниципального района Пермского края.

2. Утвердить техническое задание на выполнение инженерных изысканий, необходимых для подготовки проекта планировки и проекта межевания территории кадастрового квартала 59:32:2320001 д. Заозерье Хохловского сельского поселения Пермского муниципального района Пермского края, согласно приложению 1 к настоящему распоряжению.

3. Опубликовать настоящее распоряжение в муниципальной газете «Нива» и разместить на официальном сайте Пермского муниципального района www.permraion.ru.

4. Настоящее распоряжение вступает в силу со дня его официального опубликования.

5. Контроль исполнения настоящего распоряжения оставляю за собой.

И.о. начальника управления архитектуры
и градостроительства администрации
муниципального района



Н.А. Хлебников

Приложение 1
к распоряжению управления
архитектуры и градостроительства
администрации Пермского
муниципального района
от 22.06.2021 № СЭД-2021-299-
12-12-01Р-81

Техническое задание на выполнение инженерных изысканий, необходимых для
подготовки проекта планировки и проекта межевания территории кадастрового
квартала 59:32:2320001 д. Заозерье Хохловского сельского поселения
Пермского муниципального района Пермского края

№ п/п	Наименование разделов	Содержание
1	Наименование работ	Выполнение инженерных изысканий территории кадастрового квартала 59:32:2320001 д. Заозерье Хохловского сельского поселения Пермского муниципального района Пермского края
2	Границы и площадь территории проведения инженерных изысканий	Общая площадь – 34,61 га (уточнить при выполнении изысканий)
3	Заказчик (полное и сокращенное наименование)	МКУ «Управления стратегического развития ПМР» (Муниципальное казенное учреждение «Управление стратегического развития Пермского муниципального района»)
4	Виды инженерных изысканий и работ	Инженерно – геодезические изыскания. Топографическая съемка выполняется в масштабе 1:1000, ситуационный план в масштабе 1:5000. Топографическая съемка выполняется с занесением данных: - границ земельных участков по информации государственного кадастрового учета; - подземных инженерных сетей и коммуникаций, наземных, надземных строений и сооружений. Согласование результатов инженерных изысканий с организациями, осуществляющими эксплуатацию инженерных сетей на данной территории; Доработка по замечаниям, полученным в ходе согласования.
5	Перечень нормативных документов, в соответствии с требованиями которых необходимо выполнять инженерные изыскания	Градостроительный кодекс РФ; Постановление Правительства Российской Федерации от 31.03.2017 № 402 «Об утверждении Правил выполнения инженерных изысканий, необходимых для подготовки документации по планировке территории, перечня видов инженерных изысканий, необходимых для подготовки документации по планировке территории, и о внесении изменений в постановление Правительства Российской Федерации от 19 января 2006 г. № 20»; Постановление Правительства Российской Федерации от 22.04.2017 № 485 «О составе материалов и результатов инженерных изысканий, подлежащих размещению в информационных системах обеспечения

		градостроительной деятельности, федеральной государственной информационной системе территориального планирования, государственном фонде материалов и данных инженерных изысканий, Едином государственном фонде данных о состоянии окружающей среды, ее загрязнении, а также о форме и порядке их представления»; СП 47.13330.2016 «Инженерные изыскания для строительства. Основные положения. Актуализированная редакция СНиП 11-02-96»; СП 11-104-97 «Инженерно-геодезические изыскания для строительства».
6	Цель выполнения инженерных изысканий	Создание топографической основы и получение геодезических данных для подготовки документации по планировке территории
7	Описание объекта для выполнения инженерных изысканий	Территория, кадастрового квартала 59:32:2320001 д. Заозерье Хохловского сельского поселения Пермского муниципального района Пермского края
8	Требования к содержанию и форме представляемых материалов	<p>Результаты инженерных изысканий представляются на бумажных и электронных носителях (CD диске).</p> <p>Минимальный состав векторных слоев топографической съемки, передаваемых на электронном носителе и их атрибутивный формат AutoCAD (dwg, dxf) и MapInfo TAB должен соответствовать требованиям в Приложении к настоящему техническому заданию.</p> <p>Выполнение работ необходимо вести в соответствии с действующим законодательством в сфере геодезии и картографии.</p> <p>Графические материалы и результаты инженерных изысканий представляются в форме векторной и растровой модели:</p> <p>Информация в растровой модели представляется в формате PDF.</p> <p>Информация в векторной модели представляется в форматах AutoCAD (dwg, dxf) и MapInfo TAB.</p> <p>Информация в текстовой форме представляется в форматах: DOC, DOCX, XLS, XLSX.</p> <p>Представляемые пространственные данные должны иметь привязку к системе координат МСК – 59.</p> <p>Материалы предоставляются в виде отчетов по инженерным изысканиям в напечатанном виде в 2-х экз.</p>
9	Дополнительные требования	Материалы и результаты инженерных изысканий представляются в МКУ «Управление стратегического развития Пермского муниципального района» для размещения в государственной информационной системе обеспечения градостроительной деятельности Пермского муниципального района на бумажных и электронных носителях в формате, позволяющем обеспечить их размещение в информационной системе.

Состав векторных слоев топографической съемки

Наименование слоя	Тип геометрии	Атрибутивный состав	Тип данных
Подписи	Точка	Наименование	Текстовый (255)
		Угол поворота	Текстовый (70)
		Примечание	Текстовый (70)
Объекты водоотведения	Точка	Вид объекта	Выбор значения: <ul style="list-style-type: none"> • Решетка сточная • Колодец дренажного трубопровода • Колодец канализации • Колодец ливневой канализации • Колодец разрушенный, замощенный • Колодец • Колодец смотровой
		Наименование	Текстовый (255)
		Примечание	Текстовый (70)
Объекты водоснабжения	Точка	Наименование:	Текстовый (255)
		Отметка кольца люка	Текстовый (500)
		Отметка дна колодца	Текстовый (70)
		Тип водораспределительного устройства (водопровод)	Выбор значения: <ul style="list-style-type: none"> • Сооружение подпорно-регулирующее • Водовыпуск с заслонкой

			<ul style="list-style-type: none"> • Водовыпуск трубчатый • Устройство шахтное
		Примечание	Текстовый (70)
Объекты газоснабжения (точечные)	Точка	Вид объекта	Выбор значения: <ul style="list-style-type: none"> • Колодец (смотровой) • Контрольно-измерительный пункт • Заглушка • Газопровод сбросной ("свеча") • Газорегуляторный пункт (ГРП) • Информационная табличка • Переход (диаметра, материала) • Кран шаровый в подземном исполнении • Кран шаровый в надземном исполнении • Конденсатосборник • Ковер • Газораспределительная станция (ГРС) • Колодец газопровода • Столб
		Наименование	Текстовый (255)
		Примечание	Текстовый (70)
Объекты теплоснабжения	Точка	Вид объекта	Выбор значения: <ul style="list-style-type: none"> • Центральный тепловой пункт (ЦТП)

			<ul style="list-style-type: none"> • Индивидуальный тепловой пункт (ИТП) • Котельная • Тепловая перекачивающая насосная станция (ТПНС) • Колодец смотровой • Колодец теплосети
		Наименование	Текстовый (255)
		Примечание	Текстовый (70)
Объекты транспортной инфраструктуры (точечные)	Точка	Вид объекта	<p>Выбор значения:</p> <ul style="list-style-type: none"> • Переезд • Шлагбаум односторонний • Шлагбаум двусторонний • Ворота габаритные • Семафор • Семафор на мостике двупорном • Семафор на мостике консольном • Светофор мачтовый • Светофор карликовый • Светофор подвесной • Знак вдоль железнодорожных путей • Стрелка переводная • Конец рельсового пути • Бензоколонка • Будка регулировщиков движения

			<ul style="list-style-type: none"> • Светофор • Указатель дорог • Знак дорожный • Знак километровый • Маяк • Огонь береговой • Знак километрового пикетажа • Знак береговой сигнализации • Пост водомерный, футшток • Якорная стоянка, остановочный пункт • Остановка транспорта
		Наименование	Текстовый (255)
		Описание	Текстовый (500)
		Примечание	Текстовый (70)
Объекты электроснабжения	Точка	Вид объекта	Выбор значения: <ul style="list-style-type: none"> • Трансформаторная подстанция • Фонарь • Фонарь двойной • Вставка постоянного тока • Переключательный пункт • Подстанция (ПС) • Колодец смотровой • Колодец электрокабельный • Опора • Шкаф управления • Прожектор • Прожектор карликовый

		<ul style="list-style-type: none"> • Переход от воздушной ЛЭП к подземной • Молниеотвод
	Наименование	Текстовый (255)
	Описание	Текстовый (500)
	Напряжение, кВт	Выбор значения: <ul style="list-style-type: none"> • 1150 • 800 • 750 • 500 • 400 • 330 • 220 • 110 • 35 • 10 (6) • 0,4
	Примечание	Текстовый (70)

Топография (точечная)	Точка	Вид объекта	Выбор значения: <ul style="list-style-type: none">• Пункт ГГС• Пункт ГСС• Точка плановой сети долговременного закрепления• Точка плановой сети временного закрепления• Пункт ориентирный• Знак нивелирный (репер)• Отметка высоты• Отметка высоты головки рельса• Пункт астрономический• Отметка высоты 1 этаж, цоколь, фундамент• Урез воды• Труба дымоходная• Опора трубопровода• Столб деревянный• Столб железобетонный• Столб металлический• Ферма деревянная• Ферма железобетонная• Ферма металлическая• Столб фермовый• Столб с консолями• Оттяжка столба, трубы, вышкиСкважина буровая• Труба заводская
--------------------------	-------	-------------	---

		<ul style="list-style-type: none"> • Знак береговой сигнализации • Скульптура • Памятник • Гумба афишная • Могила отдельная • Фонтан
	Наименование	Текстовый (255)
	Подпись	Текстовый (500)
	Материал	Выбор значения: <ul style="list-style-type: none"> • Бетон • Железобетон • Металл • Камень • Дерево • Кирпич • Асбестоцемент • Стеклобетон • Стеклометалл • Грунт • Сталь • Бетонно-земляной • Искусственные и естественные каменные материалы

			<ul style="list-style-type: none"> • Керамика • Пластик • Полиэтилен • Саман • Стекло • Чугун
		Примечание	Текстовый (70)
Газопроводы	Линия, мультилиния	Вид объекта	Выбор значения: <ul style="list-style-type: none"> • Газопровод прочий • Газопровод распределительный • Газопровод высокого давления • Газопровод среднего давления • Газопровод низкого давления
		Способ прокладки	Выбор значения: <ul style="list-style-type: none"> • Подводный • Наземный • Подземный • Воздушный
		Глубина заложения труб, м	Текстовый (70)
		Количество труб	Целое (Integer)
		Материал	Выбор значения: <ul style="list-style-type: none"> • Бетон • Железобетон • Металл • Камень • Дерево • Кирпич

			<ul style="list-style-type: none"> • Асбестоцемент • Стеклобетон • Стеклометалл • Грунт • Сталь • Бетонно-земляной • Искусственные и естественные каменные материалы • Керамика • Пластик • Полиэтилен • Саман • Стекло • Чугун
		Диаметр, мм	Текстовый (70)
		Примечание	Текстовый (70)
Водопровод	Линия, мультилиния	Способ прокладки	Выбор значения: <ul style="list-style-type: none"> • Подводный • Наземный • Подземный • Воздушный
		Наименование	Текстовый (70)
		Глубина заложения труб, м	Текстовый (70)
		Отметка земли	Текстовый (500)
		Количество труб	Целое (Integer)
		Материал	Выбор значения: <ul style="list-style-type: none"> • Бетон

			<ul style="list-style-type: none"> • Железобетон • Металл • Камень • Дерево • Кирпич • Асбестоцемент • Стеклобетон • Стеклометалл • Грунт • Сталь • Бетонно-земляной • Искусственные и естественные каменные материалы • Керамика • Пластик • Полиэтилен • Саман • Стекло • Чугун
		Диаметр, мм	Текстовый (70)
		Тип водораспределительного устройства (водопровод)	Выбор значения: <ul style="list-style-type: none"> • Сооружение подпорно-регулирующее • Водовыпуск с заслонкой • Водовыпуск трубчатый • Устройство шахтное
		Примечание	Текстовый (225)
Сети связи		Наименование	Текстовый (225)

	Линия, мультилиния	Тип территории	Выбор значения: <ul style="list-style-type: none"> • Застроенная • Незастроенная
		Количество проводов	Целое (Integer)
		Способ прокладки	Выбор значения: <ul style="list-style-type: none"> • Подводный • Наземный • Подземный • Воздушный
		Глубина (высота) прокладки	Текстовый (70)
		Примечание	Текстовый (70)
Линии электропередачи	Линия, мультилиния	Вид объекта	Выбор значения: <ul style="list-style-type: none"> • ЛЭП высокого напряжения • ЛЭП низкого напряжения
		Напряжение, кВт	Выбор значения: <ul style="list-style-type: none"> • 1150 • 800 • 750 • 500 • 400 • 330 • 220 • 110 • 35 • 10 (6) • 0,4
		Наименование	Текстовый (225)

		Тип территории	Выбор значения: <ul style="list-style-type: none"> • Застроенная • Незастроенная
		Количество проводов	Целое (Integer)
		Способ прокладки	Выбор значения: <ul style="list-style-type: none"> • Подводный • Наземный • Подземный • Воздушный
		Глубина (высота) прокладки	Текстовый (70)
		Примечание	Текстовый (70)
Сети теплоснабжения	Линия, мультилиния	Вид объекта	Выбор значения: <ul style="list-style-type: none"> • Горячее водоснабжение • Отопление
		Наименование	Текстовый (225)
		Глубина заложения труб, м	Текстовый (70)
		Количество труб	Целое (Integer)
		Способ прокладки	Выбор значения: <ul style="list-style-type: none"> • Подводный • Наземный • Подземный • Воздушный
		Материал	Выбор значения: <ul style="list-style-type: none"> • Бетон • Железобетон • Металл • Камень

			<ul style="list-style-type: none"> • Дерево • Кирпич • Асбестоцемент • Стеклобетон • Стеклометалл • Грунт • Сталь • Бетонно-земляной • Искусственные и естественные каменные материалы • Керамика • Пластик • Полиэтилен • Саман • Стекло • Чугун
		Диаметр, мм	Текстовый (70)
		Примечание	Текстовый (70)
Сети водоотведения	Линия, мультилиния	Вид объекта	Выбор значения: <ul style="list-style-type: none"> • Канализация магистральная • Канализация прочая • Канализация хозяйственно-бытовая • Канализация промышленная • Канализация ливневая • Дренаж • Труба под дорогой
		Наименование	Текстовый (225)

Глубина заложения труб, м	Текстовый (70)
Количество труб	Целое (Integer)
Способ прокладки	Выбор значения: <ul style="list-style-type: none"> • Подводный • Наземный • Подземный • Воздушный
Материал	Выбор значения: <ul style="list-style-type: none"> • Бетон • Железобетон • Металл • Камень • Дерево • Кирпич • Асбестоцемент • Стеклобетон • Стеклометалл • Грунт • Сталь • Бетонно-земляной • Искусственные и естественные каменные материалы • Керамика • Пластик • Полиэтилен • Саман • Стекло • Чугун

Трубопроводы прочие	Линия, мультилиния	Диаметр, мм	Текстовый (70)
		Примечание	Текстовый (70)
		Вид объекта	Выбор значения: <ul style="list-style-type: none"> • Воздухопровод • Аммиакопровод • Ацетиленопровод • Бензопровод • Золотопровод • Мазутопровод • Материалопровод • Паропровод • Продуктопровод сыпучих веществ • Шлакопровод • Щелочепровод • Этиленопровод
		Наименование	Текстовый (225)
		Глубина заложения труб, м	Текстовый (70)
		Количество труб	Целое (Integer)
		Способ прокладки	Выбор значения: <ul style="list-style-type: none"> • Подводный • Наземный • Подземный • Воздушный
		Материал	Выбор значения: <ul style="list-style-type: none"> • Бетон • Железобетон

			<ul style="list-style-type: none"> • Металл • Камень • Дерево • Кирпич • Асбестоцемент • Стеклобетон • Стеклометалл • Грунт • Сталь • Бетонно-земляной • Искусственные и естественные каменные материалы • Керамика • Пластик • Полиэтилен • Саман • Стекло • Чугун
		Диаметр, мм	Текстовый (70)
		Примечание	Текстовый (70)
Элементы зданий	Линия, мультилиния	Описание	Текстовый (500)
		Примечание	Текстовый (70)
Топография (линейная)	Линия, мультилиния	Вид объекта	Выбор значения: <ul style="list-style-type: none"> • Бордюр • Шлагбаум • Дорожный указатель • Опорная оттяжка • Граница города

			<ul style="list-style-type: none"> • Граница АО • Граница микрорайона • Горизонталь вспомогательная • Горизонталь основная • Горизонталь дополнительная • Горизонталь утолщенная • Арка на дороге • Доска мемориальная • Стенка подпорная каменная • Стенка подпорная деревянная
		Наименование	Текстовый (225)
		Подпись	Текстовый (500)
		Материал	Выбор значения: <ul style="list-style-type: none"> • Бетон • Железобетон • Металл • Камень • Дерево • Кирпич • Асбестоцемент • Стеклобетон • Стеклометалл • Грунт • Сталь • Бетонно-земляной • Искусственные и естественные каменные материалы • Керамика

			<ul style="list-style-type: none"> • Пластик • Полиэтилен • Саман • Стекло • Чугун
		Примечание	Текстовый (70)
Футляры водопровода	Линия, мультилиния	Наименование	Текстовый (225)
		Материал	Выбор значения: <ul style="list-style-type: none"> • Бетон • Железобетон • Металл • Камень • Дерево • Кирпич • Асбестоцемент • Стеклобетон • Стеклометалл • Грунт • Сталь • Бетонно-земляной • Искусственные и естественные каменные материалы • Керамика • Пластик • Полиэтилен • Саман • Стекло • Чугун

		Диаметр, мм	Текстовый (70)
		Примечание	Текстовый (70)
Футляры газопровода	Линия, мультилиния	Наименование	Текстовый (225)
		Материал	Выбор значения: <ul style="list-style-type: none"> • Бетон • Железобетон • Металл • Камень • Дерево • Кирпич • Асбестоцемент • Стеклобетон • Стеклометалл • Грунт • Сталь • Бетонно-земляной • Искусственные и естественные каменные материалы • Керамика • Пластик • Полиэтилен • Саман • Стекло • Чугун
		Диаметр, мм	Текстовый (70)
		Примечание	Текстовый (70)
Футляры канализации		Наименование	Текстовый (225)

	Линия, мультилиния	Материал	Выбор значения: <ul style="list-style-type: none"> • Бетон • Железобетон • Металл • Камень • Дерево • Кирпич • Асбестоцемент • Стеклобетон • Стеклометалл • Грунт • Сталь • Бетонно-земляной • Искусственные и естественные каменные материалы • Керамика • Пластик • Полиэтилен • Саман • Стекло • Чугун
		Диаметр, мм	Текстовый (70)
		Примечание	Текстовый (70)
Футляры линий связи	Линия, мультилиния	Наименование	Текстовый (225)
		Материал	Выбор значения: <ul style="list-style-type: none"> • Бетон • Железобетон • Металл

			<ul style="list-style-type: none"> • Камень • Дерево • Кирпич • Асбестоцемент • Стеклобетон • Стеклометалл • Грунт • Сталь • Бетонно-земляной • Искусственные и естественные каменные материалы • Керамика • Пластик • Полиэтилен • Саман • Стекло • Чугун
		Диаметр, мм	Текстовый (70)
		Примечание	Текстовый (70)
Футляры сетей теплоснабжения	Линия, мультилиния	Наименование	Текстовый (225)
		Материал	Выбор значения: <ul style="list-style-type: none"> • Бетон • Железобетон • Металл • Камень • Дерево • Кирпич • Асбестоцемент

			<ul style="list-style-type: none"> • Стеклобетон • Стеклометалл • Грунт • Сталь • Бетонно-земляной • Искусственные и естественные каменные материалы • Керамика • Пластик • Полиэтилен • Саман • Стекло • Чугун
		Диаметр, мм	Текстовый (70)
		Примечание	Текстовый (70)
Футляры линий электропередачи	Линия, мультилиния	Наименование	Текстовый (225)
		Материал	Выбор значения: <ul style="list-style-type: none"> • Бетон • Железобетон • Металл • Камень • Дерево • Кирпич • Асбестоцемент • Стеклобетон • Стеклометалл • Грунт • Сталь

			<ul style="list-style-type: none"> • Бетонно-земляной • Искусственные и естественные каменные материалы • Керамика • Пластик • Полиэтилен • Саман • Стекло • Чугун
		Диаметр, мм	Текстовый (70)
		Примечание	Текстовый (70)
Железнодорожный путь	Линия, мультилиния	Вид объекта	Выбор значения: <ul style="list-style-type: none"> • Железная дорога • Железная дорога монорельсовая • Железная дорога узкоколейная • Пути станционные
		Наименование	Текстовый (225)
		Состояние	Выбор значения: <ul style="list-style-type: none"> • Строящийся • Существующий • Разобранный
		Ширина колеи	Текстовый (70)
		Примечание	Текстовый (70)
Трамвайные пути	Линия, мультилиния	Наименование	Текстовый (225)
		Состояние	Выбор значения: <ul style="list-style-type: none"> • Строящийся • Существующий

			<ul style="list-style-type: none"> • Разобранный
		Ширина колеи	Текстовый (70)
		Примечание	Текстовый (70)
Здания	Полигон, мультиполигон	Вид объекта	<p>Выбор значения:</p> <ul style="list-style-type: none"> • Автобусная станция • Автовокзал • Автомобильные весы • Авторемонтная мастерская • Авторемонтный завод • Автотранспортная колонна • Автотранспортное предприятие • Административное здание • Автозаправочная станция • Алебастровый завод • Амбулатория • Ангар • Аэродром • Аэропорт • Барак • Бассейн • Бетонный завод • Библиотека • Биологическая станция • Блокпост • Блок-секция • Больница • Бумажная фабрика • Вагонное депо

- Вагоноремонтный завод
- Ветеринарный пункт
- Водная станция
- Водозабор
- Водокачка
- Водонагнетательная установка
- Водонапорная башня
- Водоотвод
- Водопроводная станция
- Вокзал
- Газовый завод
- Газокомпрессорная станция
- Гараж
- Геологическая расчистка
- Гидрометеорологическая станция
- Гидронаблюдательный пост
- Гидроэлектростанция
- Гипсовый завод
- Гипсовый карьер
- Глинозёмный завод
- Гончарный завод
- Госпиталь
- Гостиница
- Градирня
- Деревообрабатывающий завод
- Детский дом
- Детский сад

- Диспетчерская
- Дом Культуры
- Дом Отдыха
- Домостроительный завод, комбинат
- Дровяной склад
- ЖБИ завод
- Животноводческая ферма
- Жилой дом
- Землянка
- Зерноводческий совхоз
- Зерносушилка
- Зимник
- Институт
- Казарма
- Казармы железнодорожные
- Каменный столб
- Каучуковый завод
- Кинотеатр
- Кирпичный завод
- Кожевенный завод
- Коллектор
- Комбикормовый завод
- Комбинат
- Компрессорная станция
- Кондитерская фабрика
- Консервный завод, комбинат

- Контрольно-распределительный пункт
- Котельная
- КПП
- Крупяной завод
- Курорт
- Лакокрасочный завод
- Лесника дом
- Лесничество
- Лесозащитная станция
- Лесопильный завод
- Лесоучасток
- Лечебница
- Магазин
- Макаронная фабрика
- Маслобойный завод
- Маслодельный завод
- Маслохранилище
- Мастерская
- Машинно-животноводческая станция
- Машинно-мелиоративная станция
- Машинно-тракторная мастерская
- Машиностроительный завод
- Мебельная фабрика
- Мельница

- Металлообрабатывающий завод
- Метеорологическая станция
- меховая фабрика
- Молочно-товарная ферма
- Молочный завод
- Монастырь
- МТС
- Мукомольная фабрика
- Мусороулавливающее устройство
- Мыловаренный завод
- Мясной промышленности завод
- Мясной промышленности комбинат
- Наблюдательная вышка
- Нагнетательная установка
- Насосная станция
- Нефтедобыча склад
- Нефтеперерабатывающий завод
- Нефтесборный пункт
- Нефтехранилище
- Нефтяная яма
- Обгонный пункт
- Обогащительная фабрика
- Обсерватория
- Обувная фабрика
- Овощехранилище
- Овце-товарная ферма

- Овчинно-шубная фабрика
- Огнеупорных изделий завод
- Опорный пункт милиции
- Оранжерея
- Остановочный пункт
- Охотничья изба
- Очистные сооружения
- Парфюмерно-косметическая фабрика
- Паром
- Пасека
- Передвижная механизированная колонна
- Пивоваренный завод
- Пионерский лагерь
- Пищевой промышленности завод
- Пищевых концентратов завод
- Пластических масс завод
- Пограничная застава
- Пограничная комендатура
- Подсобное хозяйство
- Пожарная вышка, пожарное депо
- Полевой стан
- Полиграфический комбинат, фабрика
- Поликлиника

- Поселковый Совет
- Пост ГАИ
- Проволочный завод
- Прожекторная вышка
- Прядильная фабрика
- Птицеводная ферма
- Пункт
- Путевой пост
- Радиостанция
- Распределительный пункт
- Регулятор
- Резиновых изделий завод
- Ремонтно-строительное управление
- Ремонтно-техническая мастерская
- Ремонтно-техническая станция
- Ремонтный завод
- Рыбный завод
- Рыбозащитное устройство
- Рыбоконсервный комбинат
- Рынок
- Санаторий
- Сахарный завод
- Светооптическая система
- Свинотоварная ферма
- Сельхозтехника (отделение)
- Сигнализация

- Силосная башня
- Склад ГСМ
- Склад
- Скотный двор
- Скотомогильник
- Сортировочная станция
- Спирто-водочный завод, спиртовой
- Спичечная фабрика
- Спортивная вышка
- Спортивная площадка
- Стадион
- Становище, стойбище
- Станция
- Станция перекачки
- Стекольный завод
- Сторожевая вышка
- Стрелочный пост
- Строительно-монтажное управление
- Строительное управление, участок
- Строительных материалов завод
- Судоремонтный завод
- Судостроительный завод
- Сушильня
- Текстильная фабрика
- Текстильный комбинат

- Телевидение
- Телетайп
- Телефон
- Теплица
- Техникум
- Ткацкая фабрика
- Товарная станция
- Товарный парк
- Толевый завод
- Трикотажная фабрика
- Туристическая база
- ТЭЦ
- Укрепление
- Усилительный пункт
- Учебное хозяйство
- Фанерный завод
- Ферма
- Фундамент
- Химико-фармацевтический завод
- Химический завод
- Хлебный комбинат
- Холодильник
- Хромовый рудник
- Цементный завод
- Цинковый рудник
- Чайная фабрика
- Черепичный завод

		<ul style="list-style-type: none"> • Швейная фабрика • Школа • Элеватор • Электростанция
	Тип здания	Выбор значения: <ul style="list-style-type: none"> • Жилое • Нежилое • Общественное
	Наименование	Текстовый (225)
	Состояние	Выбор значения: <ul style="list-style-type: none"> • Действующий • Строящийся • Разрушенный • Полуразрушенный
	Материал	Выбор значения: <ul style="list-style-type: none"> • Бетон • Железобетон • Металл • Камень • Дерево • Кирпич • Асбестоцемент • Стеклобетон • Стеклометалл • Грунт • Сталь • Бетонно-земляной

		<ul style="list-style-type: none"> • Искусственные и естественные каменные материалы • Керамика • Пластик • Полиэтилен • Саман • Стекло • Чугун
	Этажность	Целое (Integer)
	Улица	Текстовый (225)
	Номер дома	Текстовый (70)
	Номер корпуса (строения)	Текстовый (70)
	Высота здания	Целое (Integer)
	Особенности конструкции	<p>Выбор значения:</p> <ul style="list-style-type: none"> • с памятником • с выдающейся частью • с подземной частью • с колоннами вместо части строения • с колоннами вместо всего первого этажа • с аркой • со ступенями • висячий • на фундаменте • с капитальными опорами • открытый

			<ul style="list-style-type: none"> • крытый • на общем основании • на отдельном основании • на одной опоре • на нескольких опорах
		Примечание	Текстовый (70)
Гидрография (линейная)	Линия, мультилиния	Вид объекта	Выбор значения: <ul style="list-style-type: none"> • Река • Ручей • Ручей пересыхающий • Граница разлива • Ручей пропадающий • Брод • Ширина реки • Характеристика канавы • Направление течения
		Наименование	Текстовый (70)
		Подпись	Текстовый (500)
		Примечание	Текстовый (70)

Рельеф (растительность)	Точка	Вид объекта	Выбор значения: <ul style="list-style-type: none"> • Яма • Курган • Бугор • Воронка карстовая • Дерево отдельностоящее • Куст отдельный • Кустарник отдельная группа • Кустарник заросли • Кустарник колючий • Кустарник колючий заросли • Полукустарник • Кустарничек • Редколесье высокое • Редколесье угнетенное • Редкая поросль • Криволесье • Бурелом • Сухостой • Вырубка • Осока • Камыш • Лишайник • Чигирь • Газон
		Вид растительности	Выбор значения: <ul style="list-style-type: none"> • Хвойный • Лиственный

			<ul style="list-style-type: none"> • Смешанный • Широколиственный • Мелколиственный • Декоративный • Технические культуры • Древесный • Кустарниковый • Травяной
		Наименование	Текстовый (225)
		Примечание	Текстовый (70)
Ограждения	Линия, мультилиния	Вид объекта	Выбор значения: <ul style="list-style-type: none"> • Ограда каменная • Ограда металлическая высотой более 1 м • Ограда металлическая высотой менее 1 м • Забор деревянный сплошной • Забор деревянный решетчатый • Забор деревянный с капитальными опорами • Ограждение из колючей проволоки • Ограждение из гладкой проволоки • Ограждение из проволочной сетки • Изгороди, плетни, трельяжи
		Материал	Выбор значения:

		<ul style="list-style-type: none"> • Бетон • Железобетон • Металл • Камень • Дерево • Кирпич • Асбестоцемент • Стеклобетон • Стеклометалл • Грунт • Сталь • Бетонно-земляной • Искусственные и естественные каменные материалы • Керамика • Пластик • Полиэтилен • Саман • Стекло • Чугун
	Высотная характеристика	<p>Выбор значения:</p> <ul style="list-style-type: none"> • менее 1 м • 1 м и более • менее 4 м • 4 м и более
	Примечание	Текстовый (70)

Рельеф (линейные)	Линия, мультилиния	Вид объекта	Выбор значения: <ul style="list-style-type: none"> • Обрыв • Берег обрывистый без пляжа • Откос неукрепленный • Насыпь неукрепленная • Выемка неукрепленная • Карьер • Откос укрепленный • Насыпь укрепленная • Выемка укрепленная • Валик • Уступ задернованный • Промоины • Полоса древесных насаждений
		Наименование	Текстовый (225)
		Абсолютная высота	Текстовый (70)
		Глубина (высота)	Текстовый (70)
		Примечание	Текстовый (70)
Объекты газоснабжения (площадные)	Полигон, мультиполигон	Вид объекта	Выбор значения: <ul style="list-style-type: none"> • Газорегуляторный пункт (ГРП) • Контрольно-распределительный пункт • Групповая резервуарная установка • Шкафный регуляторный пункт (ШРП) • Газораспределительная станция (ГРС)

		Наименование	Текстовый (225)
		Примечание	Текстовый (70)
Объекты теплоснабжения (площадные)	Полигон, мультиполигон	Наименование	Текстовый (225)
		Описание	Текстовый (500)
		Примечание	Текстовый (70)
Объекты электроснабжения (площадные)	Полигон, мультиполигон	Номер	Текстовый (70)
		Наименование	Текстовый (70)
		Местоположение	Текстовый (500)
		Площадь	Вещественный (Double)
		Примечание	Текстовый (70)
Сооружения прочих инженерных сетей	Полигон, мультиполигон	Наименование	Текстовый (225)
		Описание	Текстовый (500)
		Примечание	Текстовый (70)
Планово-высотное обоснование	Точка	Отметки земли	Текстовый (500)
		Отметка (прочие)	Текстовый (70)
		Примечание	Текстовый (70)
Осевые улиц	Линия, мультилиния	Наименование лица	Текстовый (225)
		Предыдущее название	Текстовый (225)
		Нормативно правовой акт	Текстовый (225)
		Примечание	Текстовый (70)
Дороги, мосты (линейные)	Линия, мультилиния	Материал	Выбор значения: <ul style="list-style-type: none"> • Без покрытия • Асфальт • Бетон • Цементобетон • Булыжник • Брусчатка

			<ul style="list-style-type: none"> • Гравий • Грунт • Песок • Щебень • Камень колотый • Шлак • Дерево • Дерн • Земля • Бетонная плитка • Железобетонная плитка • Мраморная плитка • Каменная наброска • Каменное мощение • Деревянное мощение • Металл • Каучук • Лед • Битумоминеральная смесь • Комбинированный материал
		Описание	Текстовый (500)
		Улица	Текстовый (225)
		Примечание	Текстовый (225)
Дороги, мосты (площадные)	Полигон, мультиполигон	Вид объекта	Выбор значения: <ul style="list-style-type: none"> • Дороги • Тротуары • Проезжие части • Пешеходные дорожки

			<ul style="list-style-type: none"> • Площадки с покрытием • Перекрестки • Мосты, путепроводы
		<p>Материал</p>	<p>Выбор значения:</p> <ul style="list-style-type: none"> • Без покрытия • Асфальт • Бетон • Цементобетон • Булыжник • Брусчатка • Гравий • Грунт • Песок • Щебень • Камень колотый • Шлак • Дерево • Дерн • Земля • Бетонная плитка • Железобетонная плитка • Мраморная плитка • Каменная наброска • Каменное мощение • Деревянное мощение • Металл • Каучук • Лед

			<ul style="list-style-type: none"> • Битумоминеральная смесь • Комбинированный материал
		Улица	Текстовый (225)
		Примечание	Текстовый (225)
Топография (площадная)	Полигон, мультиполигон	Вид объекта	Выбор значения: <ul style="list-style-type: none"> • Навес • Остановочный комплекс • Киоск • Теплица • Погреб • Овощехранилище • Обочина • Короб • Бак • Опора моста • Терраса • Трансформаторная будка • Камера наземная • Сооружение • Скотомогильник • Бак подземный • Лоджия • Перекрытие • Камера подземная • Площадка строительная • Свалка

		<ul style="list-style-type: none"> • Склад открытый • Комплексные объекты • Фундамент ограждений
	Наименование	Текстовый (225)
	Описание	Текстовый (500)
	Материал	Выбор значения: <ul style="list-style-type: none"> • Бетон • Железобетон • Металл • Камень • Дерево • Кирпич • Асбестоцемент • Стеклобетон • Стеклометалл • Грунт • Сталь • Бетонно-земляной • Искусственные и естественные каменные материалы • Керамика • Пластик • Полиэтилен • Саман • Стекло • Чугун
	Примечание	Текстовый (70)
	Вид объекта	Выбор значения:

Гидрография (площадная)	Полигон, мультиполигон		<ul style="list-style-type: none"> • Река • Озеро • Канава • Канал • Река с непостоянным берегом • Озеро с непостоянным берегом • Канава с непостоянным берегом • Канал с непостоянным берегом • Отмель • Проходимое болото • Непроходимое болото
		Наименование	Текстовый (70)
		Подпись	Текстовый (500)
		Примечание	Текстовый (70)
Рельеф (площадные)	Полигон, мультиполигон	Вид объекта	Выбор значения: <ul style="list-style-type: none"> • Обрыв • Берег обрывистый без пляжа • Откос неукрепленный • Насыпь неукрепленная • Выемка неукрепленная • Карьер • Откос укрепленный • Насыпь укрепленная • Выемка укрепленная • Валик • Уступ задернованный • Промоины • Полоса древесных насаждений

	Наименование	Текстовый (225)
	Абсолютная высота	Текстовый (70)
	Глубина (высота)	Текстовый (70)
	Примечание	Текстовый (70)



ООО «Уралгеодезия»

Свидетельство СРО №01-И-№2124-1 от 25.02.2015 г.

**Заказчик – МКУ «Управление стратегического развития
Пермского муниципального района»**

**«Выполнение инженерных изысканий, необходимых для разработки
документации по планировке территории кадастрового квартала
59:32:2320001 д. Заозерье Хохловского сельского поселения
Пермского муниципального района Пермского края»**

**ТЕХНИЧЕСКИЙ ОТЧЕТ
ПО РЕЗУЛЬТАТАМ ИНЖЕНЕРНО-ГЕОДЕЗИЧЕСКИМ ИЗЫСКАНИЙ
ДЛЯ ПОДГОТОВКИ ПРОЕКТНОЙ И РАБОЧЕЙ ДОКУМЕНТАЦИИ**

54-21-ИГДИ

Том 1

Изм.	№ док.	Подп.	Дата

Пермь, 2021



ООО «Уралгеодезия»

Свидетельство СРО №01-И-№2124-1 от 25.02.2015 г.

**Заказчик – МКУ «Управление стратегического развития
Пермского муниципального района»**

**«Выполнение инженерных изысканий, необходимых для разработки
документации по планировке территории кадастрового квартала
59:32:2320001 д. Заозерье Хохловского сельского поселения
Пермского муниципального района Пермского края»**

**ТЕХНИЧЕСКИЙ ОТЧЕТ
ПО РЕЗУЛЬТАТАМ ИНЖЕНЕРНО- ГЕОДЕЗИЧЕСКИХ ИЗЫСКАНИЙ
ДЛЯ ПОДГОТОВКИ ПРОЕКТНОЙ И РАБОЧЕЙ ДОКУМЕНТАЦИИ**

54-21-ИГДИ

Том 1

Генеральный директор

Д.В. Пинаев



Изм.	№ док.	Подп.	Дата



Пермь, 2021


СОДЕРЖАНИЕ
«Инженерно-геодезические изыскания»

Обозначение	Наименование	Примечание
54-21-ИГДИ-С	Содержание тома 1	стр. 2
54-21-СД	Состав отчетной технической документации	стр. 3
54-21-ИГДИ-Т	Текстовая часть	стр. 4
54-21-ИГДИ-Г	Графическая часть	стр. 32

Инв. № ориг.	Изм.	Кол.уч.	Лист	№ док.	Подпись	Дата	Взам. инв. №	Подпись и дата	54-21-ИГДИ-С		
									Стадия	Лист	Листов
	Разработал		Кострамин			09.21			П	1	1
	Н.контрол		Пинаев			09.21			ООО «Уралгеодезия»		
									Содержание тома 1		


СОСТАВ ОТЧЕТНОЙ ТЕХНИЧЕСКОЙ ДОКУМЕНТАЦИИ

Номер тома	Обозначение	Наименование	Примечание
1	54-21-ИГДИ	Инженерно-геодезические изыскания	

Инв. № ориг.	Изм.	Кол.уч.	Лист	№док	Подпись	Дата	Взам. инв. №	Подпись и дата	
									Разработал
Н.контрол	Пинаев		09.21						
54-21-СД									
Состав отчетной технической документации							Стадия	Лист	Листов
							П	1	1
ООО «Уралгеодезия»									

Текстовая часть

Инв. № ориг	Пописать и лага	Взам. инв. №

						54-21-ИГДИ-Т		
Из	Кол.уч	Лист	№док	Подпись	Дата	Текстовая часть ООО «Уралгеодезия»		
Разработал	Кострамин			09.21				
Н.контрол	Пинаев			09.21				
						Стадия	Лист	Листов
						П	1	28

СОДЕРЖАНИЕ ТЕКСТОВОЙ ЧАСТИ

Содержание

I.	Инженерно-геодезические изыскания	стр.
1.	Общие сведения	7
2.	Краткая физико-географическая характеристика района работ	8
3.	Топографо-геодезическая изученность района	11
4.	Методика производства работ	12
4.1	Планово-высотное обоснование	12
4.2	Топографическая съемка	12
5.	Заключение	14
Приложения:		
A.	Свидетельство СРО	15
B.	Журнал рекогносцировочного обследования	21
B.	Каталог координат и высот центров пунктов	22
Г.	Схема GPS	23
Д.	Выписка на исходные пункты	24
Е.	Сведения о результатах поверки приборов	25
Ж.	Техническое задание	26
З.	АКТ приемочного контроля полевых топографо-геодезических работ	29
И.	Лист согласований инженерных коммуникаций	31
К.	Топографический план масштаба 1:500	32

Взам. инв. №		Подп. и дата		Инв. № подл.			Лист
						54-21-ИГДИ-Т	1
Изм	Кол.уч	Лист	№док	Подпись	Дата		

Раздел «Инженерно-геодезические изыскания» разработан для объекта:

Выполнение инженерных изысканий, необходимых для разработки документации по планировке территории кадастрового квартала 59:32:2320001 д. Заозерье Хохловского сельского поселения Пермского муниципального района Пермского края

- Муниципальный контракт № 54 от 26.07.2021г.
- Свидетельство о допуске на работы в составе инженерно-геодезических изысканий № 01-И-№2124-1 от 25 февраля 2015г.

в соответствии с документами:

- СНиП 11-02-96 Инженерные изыскания для строительства.

Основные положения. МИНСТРОЙ РОССИИ, 1997.

- СП 11-104-97 Инженерно-геодезические изыскания для строительства. ГОССТРОЙ РОССИИ, 1997.
- Инструкция по топографической съемке в масштабах 1:5000, 1:2000, 1:1000, 1:500. М., “Недра”, 1983.
- Инструкция по развитию съемочного обоснования и съемке ситуации и рельефа с применением глобальных навигационных спутниковых систем ГЛОНАСС и GPS (ГКИНП(ОНТА)-02-262-02). Утверждена ФСГК России от 18.01.02 г. – М., ЦНИИГАиК, 2002 г.
- Условные знаки для топографических планов в масштабе 1:5000-1:500. М., “Недра”, 1989.

Инв. № подл.	Подп. и дата	Взам. инв. №					Лист
Изм	Кол.уч	Лист	№док	Подпись	Дата	54-21-ИГДИ-Т	2

І. Инженерно – геодезические изыскания

1. Общие сведения

Технический отчет по инженерным изысканиям на объекте: Выполнение инженерных изысканий, необходимых для разработки документации по планировке территории кадастрового квартала 59:32:2320001 д. Заозерье Хохловского сельского поселения Пермского муниципального района Пермского края, выполнены ООО «Уралгеодезия» на основании муниципального контракта № 54 от 26.07.2021г. Право на инженерные изыскания представлено

Свидетельством о допуске на работы в составе инженерно-геодезических изысканий № 01-И-№2124-1 от 25 февраля 2015г выданного некоммерческим партнерством саморегулируемой организацией «Ассоциация Инженерные изыскания в строительстве (АИИС)» (Приложение А).

Целью инженерных изысканий является получение современной топографической основы, на площадке, находящейся на территории Пермского района, необходимой для выполнения проектных работ.

Уровень ответственности нормальный, размещение площадного объекта.

Полевые работы выполнены в июле-августе 2021 года.

Виды и объемы выполненных работ сведены в таблицу 1.

таблица 1

№ п/п	Виды работ	Ед. изм.	Объем работ
1.	Создание инженерно-топографических планов М 1:500	га	34.6

Общая площадь съемки – 34.6 га

Система координат – МСК-59

Система высот – Балтийская

Инв. № подл.	Подп. и дата	Взам. инв. №							Лист
			54-21-ИГДИ-Т						
			Изм	Кол.уч	Лист	№док	Подпись	Дата	

2. Краткая физико-географическая характеристика района работ

Участок изысканий находится на территории Пермского района (рис. 1).



участок изысканий

рис. 1 Обзорная схема участка изысканий

В административном отношении участок расположен на территории Пермского района в восточной его части.

Климат района изысканий дан по метеостанции г. Пермь.

Климат рассматриваемой территории континентальный, с холодной продолжительной зимой, теплым, но сравнительно коротким летом, ранними осенними и поздними весенними заморозками. Зимой на Урале, где расположен участок изысканий, часто наблюдается антициклон с сильно охлажденным воздухом. Охлаждение воздуха в антициклонах происходит, главным образом, в нижних слоях, одновременно уменьшается влагосодержание этих слоев.

Особое значение, как фактор климата, имеет циклоническая деятельность, которая усиливает меридиональный обмен воздушных масс. Таким образом, увеличивается климатическое значение адвекции. Непосредственным результатом этого является большая временная и пространственная изменчивость всех метеорологических характеристик и погоды в целом.

Изнв. № подл.	Подп. и дата	Взам. инв. №

Изм	Кол.уч	Лист	№док	Подпись	Дата

Основными показателями температурного режима является среднемесячная, максимальная и минимальная температура воздуха.

Среднегодовая температура воздуха составляет $+3,5^{\circ}\text{C}$.

Самым холодным месяцем в году является январь со средней месячной температурой воздуха минус $16,2^{\circ}\text{C}$, самым тёплым – июль со средней месячной температурой $+24,5^{\circ}\text{C}$.

Абсолютный минимум температуры воздуха достигает минус 49°C , абсолютный максимум $+39^{\circ}\text{C}$.

Расчетная температура самой холодной пятидневки минус 34°C .

Для характеристики влажности воздуха приводятся три основных показателя: упругость водяного пара, относительная влажность воздуха и недостаток насыщения воздуха водяными парами.

Упругость или давление водяного пара даёт приближенное значение содержания водяного пара в нижних слоях атмосферы. Эта величина дается в миллибарах.

Средняя годовая упругость водяного пара составила 6,5 мб.

Наибольшая среднемесячная упругость водяного пара (13,7 мб) отмечается в июле, наименьшая (1,9 мб) – в феврале, так как содержание водяного пара пропорционально температуре воздуха. Суточный ход упругости водяного пара зимой проявляется слабо. Наиболее отчётливо суточный ход выражен в теплое время года.

На относительную влажность большое влияние имеют формы рельефа, близость водоёмов, лесных массивов и т.п.

Среднегодовая относительная влажность воздуха по району составила 72 %.

Годовой ход относительной влажности обратен ходу температуры воздуха.

Недостаток насыщения воздуха водяным паром (дефицит влажности) представляет собой разность между упругостью насыщенного водяного пара при данной температуре и упругостью содержащегося в воздухе водяного пара.

Среднегодовой недостаток насыщения составляет 3,3 мб. Наибольший среднемесячный недостаток насыщения воздуха водяным паром наблюдается в июне (8,7 мб), наименьший (0,4 мб) – в декабре и январе.

Изм.	Кол.уч	Лист	№док	Подпись	Дата	54-21-ИГДИ-Т	Лист
							5
Изм.	Кол.уч	Лист	№док	Подпись	Дата		

Взам. инв. №

Подп. и дата

Инва. № подл.

Для характеристики гидрорежима атмосферы приводятся данные о количестве осадков за год. Годовое количество осадков приводится в миллиметрах, измеряющих высоту слоя воды, выпавшей на поверхность земли.

Среднее количество осадков за год по району составляет 625 мм. Максимум осадков за месяц наблюдается в июле – 72 мм, минимум осадков наблюдается в феврале – 31 мм.

Снежный покров является одним из важнейших факторов, влияющих на формирование климата. В результате излучения воздух над снежной поверхностью сильно охлаждается, а весной большое количество тепла затрачивается на таяние снега.

Снежный покров предохраняет почву от глубокого промерзания, регулируя тепловое состояние верхних слоёв почвы.

Инва. № подл.	Подп. и дата	Взам. инв. №

Изм	Кол.уч	Лист	№док	Подпись	Дата	54-21-ИГДИ-Т	Лист
							6

3. Топографо-геодезическая изученность района работ

Из картографических материалов на район изысканий имеются карты и планы в масштабе 1:10000, 1:25000. За основу данный материал не принимался в виду плохого качества исходного материала.

В качестве исходных пунктов для плановой и высотной привязки на объекте были приняты пункты: «Устиново», «Тарасово», «Красава», «Няшино», «Фролы», «Заборная», «Ягошиха».

Данные по исходным пунктам получены по запросу в городском территориальном отделе Роснедвижимости.

Инва. № подл.	Подп. и дата	Взам. инв. №

Изм	Кол.уч	Лист	№док	Подпись	Дата	54-21-ИГДИ-Т	Лист
							7

4. Методика производства работ

4.1 Планово-высотное съёмочное обоснование

Перед началом производства изысканий выполнено рекогносцировочное обследование участка работ.

Привязка участка изысканий на местности произведена от пунктов ГГС: «Устиново», «Тарасово», «Красава», «Няшино», «Фролы», «Заборная», «Ягошиха» с использованием спутниковой системы PrinCe I70 Turbo, с последующим уравниванием определяемых точек на участках изысканий.

Согласно ГКИНП (ГИТА)-17-004-99 п.п.8.1-8.4 измерения выполнены в виде замкнутой геометрической фигуры.

Приемники устанавливались над пунктами при помощи оптического центра с точностью до 2 мм. Наблюдения выполнялись в режиме статики. Продолжительность сеанса составляла, в зависимости от условий, не менее 60 минут.

Постобработка навигационных данных выполнялась с использованием программного пакета GNSS Solutions.

Уравнивание тахеометрических съёмок выполнено в программе «CREDO DAT 3.0».

Съёмка выполнялась с точек съёмочного обоснования созданных с помощью GPS оборудования без проложения теодолитных ходов.

В связи с этим ведомость планово высотного обоснования отсутствует.

4.2 Топографическая съёмка

На участке работ выполнена топографическая съёмка в М 1:500 спутниковым оборудованием методом «Стой-иди» («Stop and Go») с сечением рельефа горизонталями через 0.5 метра.

Съёмка выполнена двухчастотным геодезическим приемником PrinCe i70 Turbo (L1/L2), с полевым программным обеспечением Survey Pro 5.6.4 с регистрацией результатов измерений при достижении необходимого количества эпох, с контролем точности в реальном режиме времени.

Изн. № подл.
Подп. и дата
Взам. инв. №

Изм	Кол.уч	Лист	№док	Подпись	Дата	54-21-ИГДИ-Т	Лист
							8

При производстве съемки велся подробный абрис местности, с нанесением на него всех характерных точек и с зарисовкой рельефа и ситуации. Так же велось фотографирование местности.

Съёмка инженерных коммуникаций

Выходы подземных коммуникаций на поверхность сняты в процессе выполнения топографической съёмки.

Подземные коммуникации, нанесены на план по: снятым наружным элементам, данным исполнительных чертежей, имеющейся технической документации в эксплуатирующих организациях, а, при отсутствии документации, по результатам обследования с помощью приборов поиска «САТ GENNY».

Инженерно-топографический план масштаба 1:500 на бумажном носителе с отображёнными существующими инженерными коммуникациями в границах съемки был согласован с эксплуатирующими службами путём заверения плана подписями, печатями согласующих сторон. Сведения о службах, согласовавших план, представлены в приложении К.

По материалам полевых работ, на ПЭВМ типа IBMPC и программного комплекса обработки инженерных изысканий, цифрового моделирования местности CREDO_DAT 3.1 выполнено составление топографических планов (листов) топографической съемки в масштабе 1:500 с сечением рельефа через 0,5 м.

В процессе камеральной обработки материалов составлен: 2 листа топографического плана масштаба 1:500 с сечением рельефа через 0,5 метр.

Сведения о проведении внутреннего контроля и приёмки работ

Полевой контроль работ производится начальником отдела изысканий в процессе их выполнения и на стадии их завершения. Приемка материалов изысканий производится после составления технического отчета внутриведомственной комиссией с составлением соответствующих актов. Акт по результатам контроля полевых работ и АКТ приемки геодезических и топографических работ представлены в (приложении И).

Взам. инв. №
Подп. и дата
Инв. № подл.

Изм	Кол.уч	Лист	№док	Подпись	Дата	54-21-ИГДИ-Т	Лист
							9

5. Заключение

Топографо-геодезические работы выполнены в соответствии с требованиями следующих нормативно-технических документов:

СНиП 11-02-96 Инженерные изыскания для строительства. Основные положения. МИНСТРОЙ РОССИИ, 1997.

СП 11-104-97 Инженерно-геодезические изыскания для строительства. ГОССТРОЙ РОССИИ, 1997.

Инструкция по топографической съемке в масштабах 1:5000, 1:2000,1:1000, 1:500. М., “Недра”, 1983.

Инструкция по развитию съемочного обоснования и съемке ситуации и рельефа с применением глобальных навигационных спутниковых систем ГЛОНАСС и GPS (ГКИНП(ОНТА)-02-262-02), утверждена ФСГК России от 18.01.02 г. – М., ЦНИИГАиК, 2002 г.

Условные знаки для топографических планов в масштабе 1:5000-1:500. М., “Недра”, 1989.

Полученные топографо-геодезические материалы пригодны для производства работ по проектированию.

Инва. № подл.	Взам. инв. №
Подп. и дата	

Изм	Кол.уч	Лист	№док	Подпись	Дата	54-21-ИГДИ-Т	Лист
							10

Свидетельство СРО

Саморегулируемая организация,
основанная на членстве лиц, выполняющих инженерные изыскания
**Некоммерческое партнерство содействия развитию инженерно-изыскательской
отрасли «Ассоциация Инженерные изыскания в строительстве» («АИИС»)**
105187, г. Москва, Окружной проезд, д. 18, <http://www.oaiis.ru>
регистрационный номер в государственном реестре
саморегулируемых организаций СРО-И-001-28042009

г. Москва

«25» февраля 2015 г.

СВИДЕТЕЛЬСТВО

о допуске к определенному виду или видам работ, которые оказывают
влияние на безопасность объектов капитального строительства

№ 01-И-№2124-1

Выдано члену саморегулируемой организации: Общество

с ограниченной ответственностью «Уралгеодезия»

(полное и сокращенное наименование юридического лица, фамилия, имя отчество индивидуального предпринимателя,(ООО «Уралгеодезия»)место жительства, дата рождения индивидуального предпринимателя)ОГРН 1125905004136 ИНН 5905291387РФ, 614500, Пермский край, г. Пермь, шоссе Космонавтов, д. 244, офис 8(адрес местонахождения организации)

Основание выдачи Свидетельства: решение Координационного совета «АИИС»
(Протокол № 177 от 25.02.2015 г.)

Настоящим Свидетельством подтверждается допуск к работам, указанным в
приложении к настоящему Свидетельству, которые оказывают влияние на
безопасность объектов капитального строительства.

Начало действия с «25» февраля 2015 г.

Свидетельство без Приложения не действительно.**Свидетельство выдано без ограничения срока и территории его действия.**

Свидетельство выдано взамен ранее выданного 01-И-№2124 от 21 сентября 2012 г.

Президент Координационного совета

М. И. Богданов

Исполнительный директор

А. В. Матросова

Регистрационный номер: АИИС И- 01- 2124-1- 25022015

Изм. № подл.	Подп. и дата	Взам. инв. №

Изм	Кол.уч	Лист	№док	Подпись	Дата

54-21-ИГДИ-Т

Лист

11

ПРИЛОЖЕНИЕ

к Свидетельству о допуске к определенному виду или видам работ, которые оказывают влияние на безопасность объектов капитального строительства от «25» февраля 2015 г. № 01-И-№2124-1

Виды работ, которые оказывают влияние на безопасность объектов капитального строительства (кроме особо опасных и технически сложных объектов, объектов использования атомной энергии), и о допуске к которым член Саморегулируемой организации Некоммерческое партнерство содействия развитию инженерно-изыскательской отрасли «Ассоциация инженерные изыскания в строительстве» Общество с ограниченной ответственностью «Уралгеодезия» имеет Свидетельство

№	Наименование вида работ
1.	<p>1. Работы в составе инженерно-геодезических изысканий</p> <p>1.1. Создание опорных геодезических сетей</p> <p>1.2. Геодезические наблюдения за деформациями и осадками зданий и сооружений, движениями земной поверхности и опасными природными процессами</p> <p>1.3. Создание и обновление инженерно-топографических планов в масштабах 1:200 - 1:5000, в том числе в цифровой форме, съемка подземных коммуникаций и сооружений</p> <p>1.4. Трассирование линейных объектов</p> <p>1.5. Инженерно-гидрографические работы</p> <p>1.6. Специальные геодезические и топографические работы при строительстве и реконструкции зданий и сооружений</p>
2.	<p>2. Работы в составе инженерно-геологических изысканий</p> <p>2.1. Инженерно-геологическая съемка в масштабах 1:500 - 1:25000</p> <p>2.2. Проходка горных выработок с их опробованием, лабораторные исследования физико-механических свойств грунтов и химических свойств проб подземных вод</p> <p>2.3. Изучение опасных геологических и инженерно-геологических процессов с разработкой рекомендаций по инженерной защите территории</p> <p>2.4. Гидрогеологические исследования</p> <p>2.5. Инженерно-геофизические исследования</p> <p>2.6. Инженерно-геокриологические исследования</p> <p>2.7. Сейсмологические и сеймотектонические исследования территории, сейсмическое микрорайонирование</p>
3.	<p>4. Работы в составе инженерно-экологических изысканий</p> <p>4.1. Инженерно-экологическая съемка территории</p> <p>4.2. Исследования химического загрязнения почвогрунтов, поверхностных и подземных вод, атмосферного воздуха, источников загрязнения</p> <p>4.3. Лабораторные химико-аналитические и газохимические исследования образцов и проб почвогрунтов и воды</p> <p>4.4. Исследования и оценка физических воздействий и радиационной обстановки на территории</p>
4.	<p>5. Работы в составе инженерно-геотехнических изысканий. (Выполняются в составе инженерно-геологических изысканий или отдельно на изученной в инженерно-геологическом отношении территории под отдельные здания и сооружения)</p> <p>5.1. Проходка горных выработок с их опробованием и лабораторные исследования механических свойств грунтов с определением характеристик для конкретных схем расчета оснований фундаментов</p> <p>5.2. Полевые испытания грунтов с определением их стандартных прочностных и деформационных характеристик (штамповые, сдвиговые, прессиометрические, срезные). Испытания эталонных и натуральных свай</p> <p>5.3. Определение стандартных механических характеристик грунтов методами статического, динамического и бурового зондирования</p> <p>5.4. Физическое и математическое моделирование взаимодействия зданий и сооружений с геологической средой</p>

Регистрационный номер: АИИС И- 01- 2124-1- 25022015

см. на обороте

Взам.инв.№

Подпись и дата

Инв.№ орг

Изм	Кол.уч	Лист	№ док	Подпись	Дата

54-21-ИГДИ-Т

Лист

12

ПРОШЛО, ПРОНУМЕРОВАНО И СКРЕПЛЕНО

ПЕЧАТЬЮ 2 (два) ЛИСТА

Исполнительный директор «АИИС»

А. В. Матросова
Инженерные

	5.5. Специальные исследования характеристик грунтов по отдельным программам для нестандартных, в том числе нелинейных методов расчета оснований фундаментов и конструкций зданий и сооружений
	5.6. Геотехнический контроль строительства зданий, сооружений и прилегающих территорий
5.	6. Обследование состояния грунтов основания зданий и сооружений

X X X X X X X X X X X X X X X X X X X вправе заключать договор
(полное наименование члена саморегулируемой организации)

по осуществлению организации работ X X X X X X X X X X X X X X X X, стоимость
(наименование вида работ)

которых по одному договору не превышает (составляет) X X X X X X X X X X X X X X X X
(стоимость работ)

Президент Координационного совета

М. И. Богданов

Исполнительный директор

А. В. Матросова



АИИС

Регистрационный номер: АИИС И- 01- 2124-1- 25022015

Инва.№ ориг	Взам. инв. №
Попись и дата	

Изм	Кол.уч	Лист	№ док	Подпись	Дата

54-21-ИГДИ-Т

Утверждена
приказом Федеральной службы
по экологическому, технологическому
и атомному надзору
от 4 марта 2019 г. N 86

ВЫПИСКА ИЗ РЕЕСТРА ЧЛЕНОВ САМОРЕГУЛИРУЕМОЙ ОРГАНИЗАЦИИ

11.06.2021 5151/2021
(дата) (номер)

**Ассоциация «Инженерные изыскания в строительстве» - Общероссийское отраслевое
объединение работодателей («АИИС»)**

(полное и сокращенное наименование саморегулируемой организации)

**Саморегулируемая организация, основанная на членстве лиц, выполняющих инженерные
изыскания**

(вид саморегулируемой организации)

**115088, г. Москва, ул. Машиностроения 1-я, д. 5, пом.1, эт. 4, каб. 6а; www.oaiis.ru;
mail@oaiis.ru**

(адрес места нахождения саморегулируемой организации, адрес официального сайта в информационно-
телекоммуникационной сети «Интернет», адрес электронной почты)

СРО-И-001-28042009

(регистрационный номер записи в государственном реестре саморегулируемых организаций)

Общество с ограниченной ответственностью «Уралгеодезия»

(фамилия, имя, (в случае, если имеется) отчество заявителя-физического лица или полное наименование
заявителя-юридического лица)

Наименование	Сведения
1. Сведения о члене саморегулируемой организации:	
1.1. Полное и (в случае, если имеется) сокращенное наименование юридического лица или фамилия, имя, (в случае, если имеется) отчество индивидуального предпринимателя	Общество с ограниченной ответственностью «Уралгеодезия» (ООО «Уралгеодезия»)
1.2. Идентификационный номер налогоплательщика (ИНН)	5905291387
1.3. Основной государственный регистрационный номер (ОГРН) или основной государственный регистрационный номер индивидуального предпринимателя (ОГРНИП)	1125905004136
1.4. Адрес места нахождения юридического лица	РФ, 614022, Пермский край, г. Пермь, ул. Льва Толстого, д. 33, вход отдельный
1.5. Место фактического осуществления деятельности (только для индивидуального предпринимателя)	-----
2. Сведения о членстве индивидуального предпринимателя или юридического лица в саморегулируемой организации:	
2.1. Регистрационный номер члена в реестре членов саморегулируемой организации	2290

Изн.№ ориг	Взам.инв.№	Попись и лага

Изм	Кол.уч	Лист	№док	Подпись	Дата

2.2. Дата регистрации юридического лица или индивидуального предпринимателя в реестре членов саморегулируемой организации (число, месяц, год)	21.09.2012
2.3. Дата (число, месяц, год) и номер решения о приеме в члены саморегулируемой организации	21.09.2012 Протокол Координационного совета №121
2.4. Дата вступления в силу решения о приеме в члены саморегулируемой организации (число, месяц, год)	21.09.2012
2.5. Дата прекращения членства в саморегулируемой организации (число, месяц, год)	-----
2.6. Основания прекращения членства в саморегулируемой организации	-----

3. Сведения о наличии у члена саморегулируемой организации права выполнения работ:

3.1. Дата, с которой член саморегулируемой организации **имеет право выполнять инженерные изыскания**, осуществлять подготовку проектной документации, строительство, реконструкцию, капитальный ремонт, снос объектов капитального строительства **по договору подряда на выполнение инженерных изысканий**, подготовку проектной документации, по договору строительного подряда, по договору подряда на осуществление сноса (нужное выделить):

в отношении объектов капитального строительства (кроме особо опасных, технически сложных и уникальных объектов, объектов использования атомной энергии)	в отношении особо опасных, технически сложных и уникальных объектов капитального строительства (кроме объектов использования атомной энергии)	в отношении объектов использования атомной энергии
21.09.2012	Нет	Нет

3.2. Сведения об уровне ответственности члена саморегулируемой организации по обязательствам по договору подряда на выполнение инженерных изысканий, подготовку проектной документации, по договору строительного подряда, по договору подряда на осуществление сноса, и стоимости работ по одному договору, в соответствии с которым указанным членом внесен взнос в компенсационный фонд возмещения вреда (нужное выделить):

а) первый	V не превышает 25 000 000 (двадцать пять миллионов рублей)
б) второй	-----
в) третий	-----
г) четвертый	-----
д) пятый <*>	-----
е) простой <*>	в случае если член саморегулируемой организации осуществляет только снос объекта капитального строительства, не связанный со строительством, реконструкцией объекта капитального строительства

Изн.№ орг	Взам.инв.№
Подпись и дата	

Изм	Кол.уч	Лист	№док	Подпись	Дата
-----	--------	------	------	---------	------

<*> заполняется только для членов саморегулируемых организаций, основанных на членстве лиц, осуществляющих строительство

3.3. Сведения об уровне ответственности члена саморегулируемой организации по обязательствам по договору подряда на выполнение инженерных изысканий, подготовку проектной документации, по договору строительного подряда, по договору подряда на осуществление сноса, заключенным с использованием конкурентных способов заключения договоров, и предельному размеру обязательств по таким договорам, в соответствии с которым указанным членом внесен взнос в компенсационный фонд обеспечения договорных обязательств (нужное выделить):

а) первый	V	не превышает 25 000 000 (двадцать пять миллионов рублей)
б) второй		-----
в) третий		-----
г) четвертый		-----
д) пятый <*>		-----

<*> заполняется только для членов саморегулируемых организаций, основанных на членстве лиц, осуществляющих строительство

4. Сведения о приостановлении права выполнять инженерные изыскания, осуществлять подготовку проектной документации, строительство, реконструкцию, капитальный ремонт, снос объектов капитального строительства:

4.1. Дата, с которой приостановлено право выполнения работ (число, месяц, год)	-----
4.2. Срок, на который приостановлено право выполнения работ <*>	-----

<*> указываются сведения только в отношении действующей меры дисциплинарного воздействия	

Заместитель исполнительного
директора
(должность
уполномоченного лица)



Серен
(подпись)

Н.А. Герцен
(инициалы, фамилия)

Инва.№ ориг	Взам.инв.№
Полпись и лага	

Изм	Кол.уч	Лист	№док	Подпись	Дата
-----	--------	------	------	---------	------

Журнал рекогносцировочного обследования

№ п/п	Имя	Вид дефекта	Тип знака
1	«Устиново»	Грунтовый пункт окопан, центр не сдвинут. Состояние удовлетворительное.	Пир. 4 кл. 5.0м. Центр 46.
2	«Гарасово»	Грунтовый пункт окопан, центр не сдвинут. Состояние удовлетворительное.	пир.3кл. 7.3. Центр 1.
3	«Бол.Савино»	Грунтовый пункт окопан, центр не сдвинут. Состояние удовлетворительное.	сиг 3кл. 12.0м. Центр 1оп.
4	«Заборная»	Грунтовый пункт окопан, центр не сдвинут. Состояние удовлетворительное.	сиг 2кл. 38.1м. Центр 51
5	«Няшино»	Грунтовый пункт окопан, центр не сдвинут. Состояние удовлетворительное.	сиг 4кл. 11м. Центр46
6	«Фролы»	Грунтовый пункт окопан, центр не сдвинут. Состояние удовлетворительное.	сиг 4кл. 8м. Центр46

Индв.№ ориг	Взам.инв.№
Полпись и лага	

Изм	Кол.уч	Лист	№док	Подпись	Дата
-----	--------	------	------	---------	------

54-21-ИГДИ-Т

Лист

17

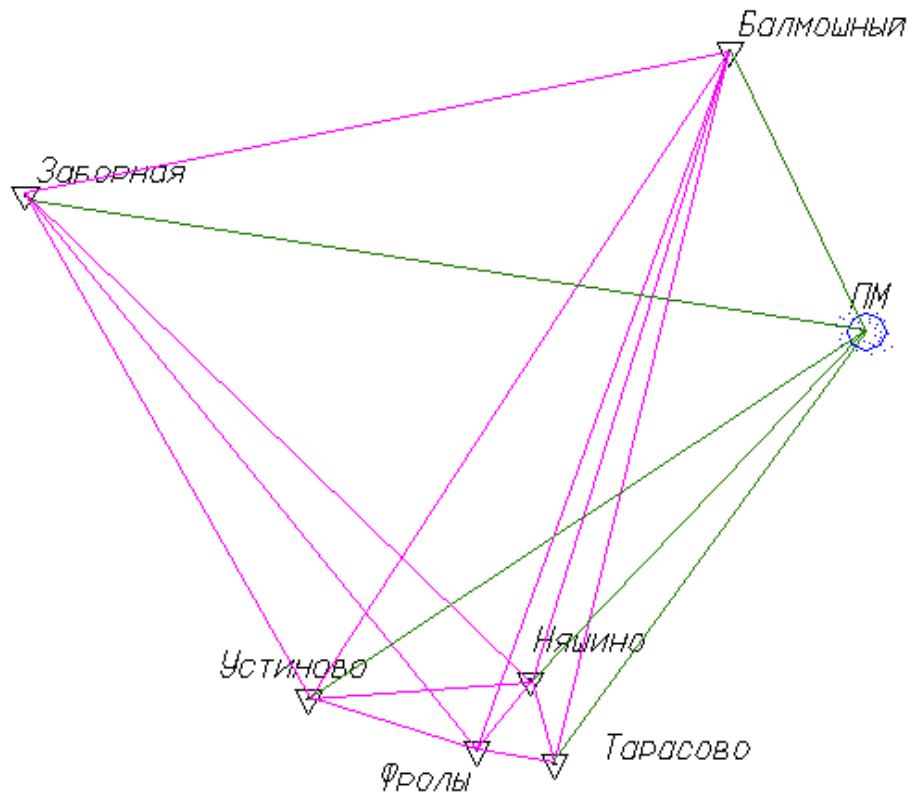
Каталог координат и высот центров пунктов

1		«Устиново»	507440.34	2228783.16	135.20
2		«Гарасово»	505622.07	2225700.18	148.67
3		«Балмошный»	525660.15	2240635.25	183.90
4		«Заборная»	521598.64	2220808.17	143.30
5		«Няшино»	507944.42	2235030.32	132.40
6		«Фролы»	505986.99	2233523.54	105.80

Система высот: Балтийская
Система координат: МСК-59

Инв. № ориг	Подпись и лага	Взам. инв. №					Лист
Изм	Кол.уч	Лист	№док	Подпись	Дата	54-21-ИГДИ-Т	18

Схема GPS



Масштаб 1: 10 000

- Красава ▲** пункт государственной геодезической сети
- вектор в режиме статика
- - - вектор в режиме кинематика

Инв. № ориг	Подпись и дата	Взам. инв. №

Изм	Кол.уч	Лист	№ док	Подпись	Дата

54-21-ИГДИ-Т

Сведения о результатах поверки приборов

Заводской номер: 1051468; 1051469

Регистрационный номер типа средства измерения в РСТ: 72764-18

Инв. № орг	Подпись и лага	Взам. инв. №					Лист
Изм	Кол.уч	Лист	№ док	Подпись	Дата	54-21-ИГДИ-Т	21

ТЕХНИЧЕСКОЕ ЗАДАНИЕ

на разработку документации по планировке территории кадастрового квартала
59:32:2320001 д. Заозерье Хохловского сельского поселения Пермского
муниципального района Пермского края

№ п/п	Наименование разделов	Содержание
1	Наименование	Документация по планировке территории кадастрового квартала 59:32:2320001 д. Заозерье Хохловского сельского поселения Пермского муниципального района Пермского края
2	Основания для проектирования	Муниципальная программа «Градостроительная политика Пермского муниципального района», утвержденная постановлением администрации Пермского муниципального района от 06.12.2018 № 640 (в ред. от 18.03.2021 № СЭД-2021-299-01-01-05.С-123) Решение Земского Собрания Пермского муниципального района «О внесении изменений в решение Земского Собрания от 15.12.2020 № 94 «О бюджете Пермского муниципального района на 2021 год и на плановый период 2022 и 2023 годов» от 24.06.2021 № 150 Настоящее техническое задание.
3	Цель разработки документации территориального планирования	Подготовка документации по планировке территории осуществляется в целях, предусмотренных ст. 41-43 Градостроительного кодекса РФ (далее – ГрК РФ).
4	Заказчик (полное и сокращенное наименование)	Муниципальное казенное учреждение «Управление стратегического развития Пермского муниципального района» (МКУ «Управление стратегического развития Пермского района»)
5	Границы и площадь объекта проектирования	Пермский край, Пермский район, Хохловского сельское поселение, д. Заозерье, кадастровый квартал 59:32:2320001. Площадь территории проектирования – 34,61 га
6	Исходные данные для разработки проекта	<p>1. Генеральный план муниципального образования «Хохловского сельское поселение», утвержденный Решением Совета депутатов Хохловского сельского поселения Пермского муниципального района Пермского края «Об утверждении генерального плана муниципального образования «Хохловского сельское поселение» с генеральными планами для десяти населенных пунктов» от 30.07.2013 № 292 (в ред. решения Земского Собрания Пермского муниципального района Пермского края от 28.11.2019 № 14);</p> <p>2. Правила землепользования и застройки муниципального образования «Хохловского сельское поселение», утвержденные Решением Земского Собрания Пермского муниципального района Пермского края от 30.07.2013 № 294 «Об утверждении проекта «Правила землепользования и застройки Хохловского сельского поселения» Пермского муниципального района Пермского края» (в ред. решения Земского собрания Пермского муниципального района Пермского края от 26.01.2017 № 200, от 27.02.2020 № 32); Указанные документы опубликованы в общем доступе на сайте Пермского муниципального района и на сайте Федеральной государственной информационной системе территориального планирования. Подрядчик самостоятельно скачивает генеральный план и правила землепользования и застройки Хохловского сельского поселения. При отсутствии в сведениях единого государственного реестра недвижимости (далее – ЕГРН) границ территориальных зон и населенных пунктов, такие границы предоставляются Заказчиком в формате *tab <u>при их наличии.</u></p> <p>3. Проект планировки и проект межевания части территории д. Заозерье Хохловского сельского поселения Пермского муниципального района Пермского края, с целью размещения линейных объектов, утвержденные постановлением администрации Пермского муниципального района от 25.04.2017 № 48-С «Об утверждении проекта планировки и проекта межевания части территории д. Заозерье Хохловского сельского поселения Пермского муниципального района Пермского края, с целью размещения линейных</p>

Ивл.№ одит	Взам.инв.№
Изм	Кол.уч
Лист	№док
Подпись	Дата

объектов»;

Проект планировки и проект межевания части территории севернее д. Заозерье Хохловского сельского поселения Пермского муниципального района Пермского края, с целью размещения линейного объекта – газопровод низкого давления, утвержденные постановлением администрации Пермского муниципального района от 24.11.2015 № 1648 «Об утверждении проекта планировки и проекта межевания части территории севернее д. Заозерье Хохловского сельского поселения Пермского муниципального района Пермского края, с целью размещения линейного объекта – газопровод низкого давления»;

Документация по планировке территории предоставляется Заказчиком в электронном виде в формате *pdf и при наличии в формате *tab.

4. Местные нормативы градостроительного проектирования Пермского муниципального района. Предоставляется Заказчиком;

5. Утвержденные схемы расположения земельных участков на кадастровых планах территорий. Подрядчик самостоятельно запрашивает в Комитете имущественных отношений администрации Пермского муниципального района.

6. Кадастровый план территории на кадастровый квартал 59:32:2320001, полученный после заключения муниципального контракта. Запрашивается Подрядчиком самостоятельно.

7. Выписки из ЕГРН на все земельные участки, расположенные в границах кадастрового квартала 59:32:2320001. Запрашивается Подрядчиком самостоятельно.

8. Документы государственного фонда данных (далее – ГФД), полученные в результате проведения землеустройства, отнесенные к информации ограниченного доступа. Запрашивается Подрядчиком самостоятельно в ГФД Росреестра.

9. Материалы инвентаризации земель. Запрашивается Подрядчиком самостоятельно в ГФД Росреестра и администрации Фроловского сельского поселения.

7 Виды и состав работ

1. Инженерно-геодезические изыскания (далее – ИГДИ);
 2. Проект планировки территории;
 3. Проект межевания территории.

Работы выполняются в три этапа:
1 этап:
 Выполнение инженерно-геодезических изысканий (в составе: топографическая съемка и отчет по инженерно-геодезическим изысканиям).
Срок выполнения 1 этапа составляет 15 рабочих дней, из которых:
 - подготовка топографической основы для проверки в формате *dxf;
 - проверка Заказчиком;
 - доработка топографической основы для проверки в формате *dxf;
 - проверка доработанной топографической основы Заказчиком;
 - предоставление топографической съемки в формате *tab;
 - проверка топографической основы Заказчиком в формате *tab, приёмка работ;
 - доработка топографической съемки в формате *tab.

Топографическая съемка выполняется в системе координат МСК-59, в масштабе 1:1000.

Месторасположение всех инженерных коммуникаций должно быть согласовано с собственниками таких инженерных коммуникаций, с предоставлением оригинала листа согласования в отчете об ИГДИ.

Структура и состав таблиц топографической съемки формата *tab должна полностью соответствовать требованиям приложения 1 к настоящему техническому заданию.

2 этап:
 Разработка проекта планировки и проекта межевания территории.
 Документация по планировке территории выполняется в системе координат МСК-59, в масштабе 1:500-1:2000. Схема расположения элементов планировочной структуры выполняется в М 1:5000-1:10000.

Срок выполнения 2 этапа составляет 30 рабочих дней, из которых:
2.1. сбор и обработка исходных данных– 5 рабочих дней, включающие

Изн.№ ориг	Подпись и дата	Взам.инв.№

подготовку:

- схемы отображающей местоположение существующих объектов капитального строительства, в том числе линейных объектов, объектов, подлежащих сносу, объектов незавершенного строительства, а также проходы к водным объектам общего пользования и их береговым полосам;
- схемы границ территорий объектов культурного наследия;
- схемы границ зон с особыми условиями использования территории;
- чертежа материалов по обоснованию проекта межевания территории, на котором отображаются материалы ИГДИ, границы зон с особыми условиями использования территорий, формы собственности земельных участков, виды права на земельные участки, границы и кадастровые номера земельных участков, границы населенных пунктов, границы территориальных зон.

В состав исходных данных входит:

- получение актуальных на момент разработки сведений из ЕГРН (кадастровые планы территорий, кадастровые выписки на все земельные участки, расположенные в границах проектирования), составление перечня существующих земельных участков, согласно приложению 3 к настоящему техническому заданию;
- документы государственного фонда данных, полученные в результате проведения землеустройства, отнесенные к информации ограниченного доступа;
- материалы инвентаризации земель;
- ИГДИ, принятые в результате 1 этапа работ;
- анализ положений генерального плана и правил землепользования и застройки территории;
- анализ утвержденных документаций по планировке территорий;
- запрос сведений о наличии утвержденных схем расположения земельного участка на кадастровом плане территории;
- анализ ограничений использования территории;
- выявление проблем территории.

2.2. подготовка основных частей проекта планировки и проекта межевания территории, включающие чертеж (чертежи) планировки территории, чертеж (чертежи) межевания территории, Том 1. Основная часть проекта планировки территории, Том 3. Основная часть проекта межевания территории – **5 рабочих дней**.

В Томе 3 основной части проекта межевания территории необходимо представить обоснование принятых решений в отношении образуемых и изменяемых земельных участков, по способам образования с указанием ссылок на действующее законодательство, и целей, для которых образованы земельные участки в текстовой форме.

При отсутствии возможности образования земельного участка в один этап, необходимо предусмотреть несколько этапов межевания территории, отображенных на отдельных чертежах межевания территории, для достижения целевой конфигурации и площади земельного участка.

Форму перечня образуемых и изменяемых земельных участков выполнить согласно приложению 4 к настоящему техническому заданию.

Необходимо предусмотреть рациональные решения по межеванию территории с учетом сведений из ЕГРН, фактического использования земельных участков, документов государственного фонда данных, полученных в результате проведения землеустройства, материалов инвентаризации земель, ограничений в использовании территорий и иных факторов, влияющих на результаты межевания.

Под улично-дорожную сеть необходимо образовать земельные участки, включающие все конструктивные элементы улично-дорожной сети либо земельные участки в границах красных линий с соблюдением категорий улиц и дорог. Под каждую улицу необходимо образовать один земельный участок.

Каталоги координат образуемых земельных участков предоставляются для всех земельных участков, вне зависимости от этапа межевания территории.

При установлении сервитутов, необходимо представить каталоги координат всех сервитутов.

2.3. согласование (проверка и доработка) этапа 2.1 и 2.2 с Заказчиком - 15 рабочих дней.

2.4. оформление материалов по обоснованию проекта планировки территории – 5 рабочих дней, включающих:

- схему организации движения транспорта (включая транспорт общего пользования) и пешеходов, отражающую местоположение объектов

Изн. № ориг	Взам. инв. №
	Подпись и дата

Изм	Кол.уч	Лист	№док	Подпись	Дата
-----	--------	------	------	---------	------

транспортной инфраструктуры и учитывающую существующие и прогнозные потребности в транспортном обеспечении на территории, а также схему организации улично-дорожной сети;

- схему вертикальной планировки территории, инженерной подготовки и инженерной защиты территории, подготовленную в случаях, установленных уполномоченным Правительством Российской Федерации федеральным органом исполнительной власти, и в соответствии с требованиями, установленными уполномоченным Правительством Российской Федерации федеральным органом исполнительной власти.

Состав схем, указанных в данном пункте, должен соответствовать требованиям п. 21, 22 постановления правительства РФ от 12.05.2017 № 564.

- карту (фрагмент карты) планировочной структуры территорий поселения, городского округа, межселенной территории муниципального района с отображением границ элементов планировочной структуры;
- обоснование определения границ зон планируемого размещения объектов капитального строительства;
- обоснование соответствия планируемых параметров, местоположения и назначения объектов регионального значения, объектов местного значения нормативам градостроительного проектирования и требованиям градостроительных регламентов, а также применительно к территории, в границах которой предусматривается осуществление комплексного развития территории, установленным правилами землепользования и застройки расчетным показателям минимально допустимого уровня обеспеченности территории объектами коммунальной, транспортной, социальной инфраструктур и расчетным показателям максимально допустимого уровня территориальной доступности таких объектов для населения;
- перечень мероприятий по защите территории от чрезвычайных ситуаций природного и техногенного характера, в том числе по обеспечению пожарной безопасности и по гражданской обороне;
- перечень мероприятий по охране окружающей среды;
- обоснование очередности планируемого развития территории.

Наименование разделов текстовых частей, а также наименования схем и чертежей должно полностью соответствовать требованиям ст. 42, 43 ГрК РФ.

3 этап

Срок выполнения 3 этапа составляет 45 рабочих дней.

Организация и проведение процедуры публичных слушаний. Сроки и порядок проведения публичных слушаний осуществляются в соответствии с ч. 13 ст. 46 ГрК РФ, положением об организации и проведении публичных слушаний, общественных обсуждений по вопросам градостроительной деятельности в Пермском муниципальном районе Пермского края, утвержденном решением Земского Собрания Пермского муниципального района от 27.05.2021 № 147.

Подрядчик предоставляет для публичных слушаний 1 экз. документации по планировке территории на бумажном носителе в соответствии с требованиями п. 2 раздела 8 настоящего технического задания.

Необходимо присутствие разработчика на публичных слушаниях.

По результатам публичных слушаний Заказчик составляет заключение, отражающее позиции, которые нуждаются в доработке.

Доработка проекта после направления Подрядчику заключения о результатах публичных слушаний составляет – 5 рабочих дней.

8	Требования к содержанию и форме представляемых материалов заказчику	<p>1. Требования к формату работы, передаваемой на проверку:</p> <p>1.1. материалы по всем этапам выполненных работ для проверки на соответствие законодательству и градостроительным нормативам, передаются Заказчику с сопроводительным письмом в электронном виде на адрес электронной почты strateg.permraion@mail.ru;</p> <p>1.2. топографическая основа в рамках 1 этапа работ на проверку предоставляется в формате *dxf, отчет по ИГДИ на проверку предоставляется в формате *pdf.</p> <p>1.3. документация по планировке территории на проверку предоставляется в формате *tab и *pdf. Для проверки документации по планировке территории топографическая основа, принятая в результате 1-го этапа работ,</p>
---	---	--

Инв. №loit	Взам.инв.№
Изм	Кол.уч
Лист	№док
Подпись	Дата

54-21-ИГДИ-Т

предоставляется в формате *tab.

Состав векторных слоев документации по планировке территории, передаваемого в электронном виде, и их атрибутивный формат MapInfo *tab должен соответствовать требованиям, указанным в приложении 2 к настоящему техническому заданию.

2. Требования к формату работы, передаваемой для проведения публичных слушаний:

2.1. после опубликования оповещения о проведении публичных слушаний, для размещения экспозиции в администрации сельского поселения - проект предоставляется Заказчику (Верхне-Муллинская, 74 а, 2 этаж, 1 каб.) в бумажном виде, сброшюрованный в 2 папки (том 1,2 – первая папка, том 3, 4 – вторая папка). Распечатка приложений к проекту не требуется;

2.2. для размещения на сайтах Пермского муниципального района и сельского поселения - проект предоставляется в формате *pdf, сшитом в один файл со всеми приложениями с сопроводительным письмом на адрес электронной почты strateg.permraion@mail.ru.

3. Требования к формату работы, после утверждения проекта:

Материалы в бумажном виде передаются Заказчику (Верхне-Муллинская, 74 а, 2 этаж, 1 каб.).

Материалы в электронном виде передаются Заказчику на адрес электронной почты strateg.permraion@mail.ru и CD-диске (2 экз.)

3.1. инженерно-геодезические изыскания предоставляются:

- в бумажном виде в 2 экз;

- в электронном виде в четырёх форматах *dxf, *tab, *pdf, *word.

Информация растровой модели в формате *pdf должна полностью соответствовать отчетам, созданным в *dxf и рабочих наборах MapInfo (*wor).

3.2. документация по планировке территории предоставляется:

- в бумажном виде в 2 экз.

- в электронном виде в четырёх форматах *tab, *wor, *pdf, *word.

Электронный вид должен отвечать требованиям для размещения в государственной информационной системе обеспечения градостроительной деятельности Пермского края, в частности:

- структура и состав таблиц топографической съемки формата *tab должна полностью соответствовать требованиям приложения 1 к настоящему техническому заданию. Все атрибутивные данные, обязательные к заполнению, должны быть заполнены, согласно вариантам, предложенным в требованиях.

- структура и состав векторных слоев проекта планировки территории, передаваемого в электронном виде, и их атрибутивный формат MapInfo *tab должен соответствовать требованиям, указанным в Приложении 2 к настоящему техническому заданию. Все атрибутивные данные, обязательные к заполнению, должны быть заполнены, согласно вариантам, предложенным в требованиях.

При отсутствии объектов в слое, его разработка не требуется.

При отсутствии в перечне слоёв необходимого, структура слоя принимается на усмотрение Подрядчика.

Информация растровой модели в формате *pdf должна полностью соответствовать отчетам, созданным в рабочих наборах MapInfo *wor.

Проект, передается в форматах *pdf и *word.

Проект в формате *pdf должен быть сшит в один файл со всеми приложениями.

Проект в формате *word должен полностью соответствовать проекту в формате *pdf (в т.ч. включение в файл *word графических материалов).

Подрядчик передает Заказчику исходные данные, указанные в п. 5-9 раздела 6 настоящего технического задания.

Электронная версия документации должна быть идентична по составу и содержанию бумажному носителю.

10

Нормативно-правовая база для разработки

Градостроительный кодекс Российской Федерации;
Земельный кодекс Российской Федерации;

Инв. № ориг	Подпись и дата	Взам. инв. №

Изм	Кол.уч	Лист	№ док	Подпись	Дата

документации территориального планирования	<p>Водный кодекс Российской Федерации; Гражданский кодекс Российской Федерации; Федеральный закон от 06.10.2003 № 131-ФЗ «Об общих принципах организации местного самоуправления в Российской Федерации»; Федеральный закон от 22.07.2008 № 123-ФЗ «Технический регламент о требованиях пожарной безопасности»; Федеральный закон от 13.07.2015 № 218-ФЗ «О государственной регистрации недвижимости»; Постановление Правительства Российской Федерации от 18.04.2016 № 322 «Об утверждении Положения о представлении в федеральный орган исполнительной власти (его территориальные органы), уполномоченный Правительством Российской Федерации на осуществление государственного кадастрового учета, государственной регистрации прав, ведение Единого государственного реестра недвижимости и предоставление сведений, содержащихся в Едином государственном реестре недвижимости, федеральными органами исполнительной власти, органами государственной власти субъектов Российской Федерации и органами местного самоуправления дополнительных сведений, воспроизводимых на публичных кадастровых картах»; Постановление Правительства Российской Федерации от 22.04.2017 № 485 «О составе материалов и результатов инженерных изысканий, подлежащих размещению в информационных системах обеспечения градостроительной деятельности, федеральной государственной информационной системе территориального планирования, государственном фонде материалов и данных инженерных изысканий, Едином государственном фонде данных о состоянии окружающей среды, ее загрязнении, а также о форме и порядке их представления»; Постановление Правительства Российской Федерации от 31.03.2017 № 402 «Об утверждении Правил выполнения инженерных изысканий, необходимых для подготовки документации по планировке территории, перечня видов инженерных изысканий, необходимых для подготовки документации по планировке территории, и о внесении изменений в постановление Правительства Российской Федерации от 19 января 2006 г. N 20»; Приказ Министерства строительства и жилищно-коммунального хозяйства Российской Федерации от 25 апреля 2017 № 738/ПР «Об утверждении видов элементов планировочной структуры»; Приказ Минстроя России от 25.04.2017 № 740/пр «Об установлении случаев подготовки и требований к подготовке, входящей в состав материалов по обоснованию проекта планировки территории схемы вертикальной планировки, инженерной подготовки и инженерной защиты территории»; Приказ Минстроя России от 25.04.2017 № 739/пр «Об утверждении требований к цифровым топографическим картам и цифровым топографическим планам, используемым при подготовке графической части документации по планировке территории»; СП 42.13330.2016 «Градостроительство. Планировка и застройка городских и сельских поселений» Актуализированная редакция СНиП 2.07.01-89*; СП 11-104-97 «Инженерно-геодезические изыскания для строительства»; РДС 30-201-98 «Инструкция о порядке проектирования и установления красных линий в городах и других поселениях Российской Федерации»; Региональные нормативы градостроительного проектирования; Другие нормативно-правовые акты в области градостроительной деятельности.</p>
--	---

Инва.№ ориг	Взам.инв.№

Изм	Кол.уч	Лист	№док	Подпись	Дата	54-21-ИГДИ-Т	Лист
							27

АКТ

приемочного контроля полевых топографо-геодезических работ.

1. Объект: Выполнение инженерных изысканий, необходимых для планировки территории кадастрового квартала 59:32:2320001 д. Заозерье Хохловского сельского поселения Пермского муниципального района Пермского края

2. Приемочный контроль материалов полевых топографо-геодезических работ, выполненный на объекте, произведен главным специалистом сектора топографо-геодезических изысканий Пинаевым Д.В.

3. В основу приемки и оценки качества выполненных работ приняты СП 11-104-97 и СНиП 11-02-96.

4. Полевые работы выполнены в июле-августе 2021г. бригадой изыскателей под руководством главного специалиста сектора топографо-геодезических изысканий Пинаева Д.В.

5. Виды и объем выполненных и принятых работ:

№ п/п	Виды работ	Ед. изм.	Задано		Выполнено	
			объем	стоимость	объем	стоимость
1	Выполнение инженерных изысканий, необходимых для планировки территории кадастрового квартала 59:32:2320001 д. Заозерье Хохловского сельского поселения Пермского муниципального района Пермского края	га	34,65		34,65	

6. Результаты приемочного контроля (точность):

Съёмка выполнена двухчастотным геодезическим приемником PrinCe i70 Turbo.

Заключение: Работа выполнена в соответствии с требованиями п.п. 5.14 – 5.18 СП 11 – 104 – 97.

7. Состояние полевой документации (простота, выразительность, внешний вид): удовлетворительно.

Изн. № ориг	Взам. инв. №

Изм	Кол.уч	Лист	№ док	Подпись	Дата	54-21-ИГДИ-Т	Лист
							28

8. Заключение по работе (оценка результатов полевых работ):
удовлетворительно

Заключение: Работа выполнена в соответствии с требованиями СП 11-104-97 и СНиП 11-02-96. Материалы пригодны для дальнейшего составления технического отчета.

Главный специалист отдела изысканий



Пинаев Д.В.

Инов.№ ориг	Взам.инв.№

Изм	Кол.уч	Лист	№док	Подпись	Дата

Лист согласования инженерных коммуникаций

№	Название организации, телефон, адрес
1	<p>ОАО «МРСК Урала» - «Пермэнерго»</p>
2	<p>ПАО «Ростелеком»</p>
3	<p>АО «Газпром газораспределение Пермь»</p>

Изн. № ориг	Взам. инв. №
Подпись и дата	

Изм	Кол.уч	Лист	№ док	Подпись	Дата
-----	--------	------	-------	---------	------

- Условные обозначения
- Границы
- Граница подготовки проекта планировки территории
 - Граница населенного пункта
 - Границы земельных участков по сведениям ЕГРН



18.01.2022

СЭД-2022-299-01-01-05.С-16

Проект межевания территории кадастрового квартала 59:32:2320001 д. Заозерье
Хохловского сельского поселения Пермского муниципального района Пермского
края

ШИФР МК-54/07-2021

Состав проекта

ПРОЕКТ МЕЖЕВАНИЯ ТЕРРИТОРИИ	
Основная часть	
1	Том 3. Текстовая часть
2	Чертеж межевания территории. 1 этап. М 1:1000
3	Чертеж межевания территории. 2 этап. М 1:1000
Материалы по обоснованию	
1	Том 4. Текстовая часть
2	Чертеж материалов по обоснованию проекта межевания территории. М 1:1000



1. Перечень и сведения о площади образуемых и изменяемых земельных участков, в том числе способы их образования. Виды разрешенного использования образуемых и изменяемых земельных участков

1.1. Общие положения проекта межевания территории

Проект межевания территории разрабатывается в целях определения местоположения границ образуемых и изменяемых земельных участков для последующего проведения комплексных кадастровых работ.

В результате анализа имеющихся документов об объектах недвижимости, расположенных в рассматриваемом кадастровом квартале, проектом межевания территории предусмотрено исправление реестровых ошибок земельных участков а также уточнение границ земельных участков, границы которых не установлены в соответствии с требованиями действующего земельного законодательства (в кадастровом плане имеется графическая информация о таких земельных участках с декларированной площадью), согласно требованиям п. 1, 2 ч. 3 ст. 48.2 Федерального закона от 24 июля 2007 г. № 221-ФЗ «О кадастровой деятельности» (далее – 221-ФЗ:

При уточнении местоположения границ земельного участка, сведения Единого государственного реестра недвижимости о которых не соответствуют установленным на основании Федерального закона от 13 июля 2015 года № 218-ФЗ «О государственной регистрации недвижимости» (далее – 218-ФЗ) требованиям к описанию местоположения границ земельных участков, его площадь, определенная с учетом установленных в соответствии с 218-ФЗ требований, не должна быть:

- меньше площади земельного участка, сведения о которой относительно этого земельного участка содержатся в Едином государственном реестре недвижимости, более чем на десять процентов;

- больше площади земельного участка, сведения о которой относительно этого земельного участка содержатся в Едином государственном реестре недвижимости, более чем на величину предельного минимального размера земельного участка, установленного в соответствии с земельным законодательством;

- больше площади земельного участка, сведения о которой относительно этого земельного участка содержатся в Едином государственном реестре недвижимости, более чем на десять процентов, если предельный минимальный размер земельного участка не установлен.

Согласно карте «Карта градостроительного зонирования населенных пунктов 1:5000. Карта зон с особыми условиями использования территорий 1:5000» Правил землепользования и застройки Хохловского сельского поселения Пермского муниципального района Пермского края, территория рассматриваемого кадастрового квартала расположена в границах территориальных зон:

- Зона застройки индивидуальными жилыми домами (Ж1);
- Зона объектов отдыха и туризма (РЗ).

Проектом межевания территории предусмотрено образование земельных участков, предельные размеры которых, установлены согласно Правилам землепользования и застройки Хохловского сельского поселения (таблицы 1, 2).

**Предельные размеры земельных участков, установленных для
территориальной зоны Ж1**

Таблица 1

№ п/ п	Наименование параметра	Значение параметра	Един ица измер ения
1.	Максимальная площадь земельного участка	не подлежат установлению	
2.	Минимальная площадь земельного участка за исключением видов использования:	не подлежат установлению	
2.1	Для индивидуального жилищного строительства	400	кв. м
2.2	Для ведения личного подсобного хозяйства (приусадебный земельный участок)	600	кв. м

**Предельные размеры земельных участков, установленных для
территориальной зоны РЗ**

Таблица 2

№ п/ п	Наименование параметра	Значение параметра	Един ица измер ения
1.	Максимальная площадь земельного участка	не подлежат установлению	-
2.	Минимальная площадь земельного участка за исключением видов использования:	не подлежат установлению	-



- Условные обозначения**
- Границы**
- Граница подготовки проекта межевания территории
 - Граница населенного пункта
 - Границы земельных участков по сведениям ЕГРН
 - Границы объектов капитального строительства по сведениям ЕГРН
 - Красные линии, утвержденные в составе проекта планировки территории
- Элементы планировочной структуры**
- Кварталы
 - Улично-дорожная сеть
 - Территория общего пользования
- Мероприятия по межеванию территории**
- Границы изменяемых земельных участков (устранение реестровых ошибок)
 - Границы уточняемых земельных участков



- Условные обозначения**
- Границы**
- Граница подготовки проекта межевания территории
 - Граница населенного пункта
 - Границы земельных участков по сведениям ЕГРН
 - Границы объектов капитального строительства по сведениям ЕГРН
- Элементы планировочной структуры**
- Кварталы
 - Улично-дорожная сеть
 - Территория общего пользования
- Мероприятия по межеванию территории**
- Границы изменяемых земельных участков (устранение реестровых ошибок)
 - Границы уточняемых земельных участков

1.2. Перечень земельных участков, в том числе изменяемых и уточняемых

Таблица 3

Условный № на чертеже	Кадастровый номер	Адрес земельного участка	Вид разрешенного использования	Исходная площадь земельного участка, кв. м	Площадь земельного участка по проекту, кв. м	Обоснование принятых проектных решений
1	59:32:2320001:1	с/п Хохловское, д. Заозерье	для строительства спортивно-оздоровительного лагеря	15000	13508	уточнение границ в соответствии с фактическим местоположением ограждений, исключение водного фонда из границ земельного участка, уменьшение площади на 1492 кв.м (10 %)
2	59:32:2320001:2	с/пос. Хохловское, д. Заозерье	для ведения личного подсобного хозяйства	1451 +/- 12	1487	устранение реестровой ошибки в соответствии с фактическим местоположением ограждений, объектов капитального строительства в пределах величины предельного минимального размера земельного участка, установленного в ПЗЗ, - 600 кв.м (+36 кв.м)
3	59:32:2320001:4	с/п Хохловское, д. Заозерье, ул. Солнечная, д. За	для ведения личного подсобного хозяйства	1439 +/- 16	1452	устранение реестровой ошибки в соответствии с фактическим местоположением ограждений, объектов капитального строительства в пределах величины предельного минимального размера земельного участка, установленного в ПЗЗ, - 600

Условный № на чертеже	Кадастровый номер	Адрес земельного участка	Вид разрешенного использования	Исходная площадь земельного участка, кв. м	Площадь земельного участка по проекту, кв. м	Обоснование принятых проектных решений
						кв.м (+13 кв.м)
4	59:32:2320001:5	с/пос. Хохловское, д. Заозерье, ул. Луговая, 9	под индивидуальную жилую застройку	1080 +/- 7	1105	устранение реестровой ошибки в соответствии с фактическим местоположением ограждений, объектов капитального строительства в пределах величины предельного минимального размера земельного участка, установленного в ПЗЗ, - 400 кв.м (+25 кв.м)
5	59:32:2320001:7	с.п. Хохловское, д. Заозерье (Хохловское с/п), ул. Луговая, з/у 15	под индивидуальную жилую застройку	1000 +/- 6	1077	устранение реестровой ошибки в соответствии с фактическим местоположением ограждений, объектов капитального строительства в пределах величины предельного минимального размера земельного участка, установленного в ПЗЗ, - 400 кв.м (+36 кв.м)
6	59:32:2320001:8	с/пос. Хохловское, д. Заозерье, ул. Полевая, 29	отдельно стоящие многоквартирные жилые дома с приусадебными участками этажностью не выше 3 этажей	1340 +/- 8	-	изменение границ не предусмотрено
7	59:32:2320001:11	Хохловское с/п, д.	для ведения личного	1201 +/- 7	1214	устранение реестровой ошибки в соответствии с

Условный № на чертеже	Кадастровый номер	Адрес земельного участка	Вид разрешенного использования	Исходная площадь земельного участка, кв. м	Площадь земельного участка по проекту, кв. м	Обоснование принятых проектных решений
		Заозерье, ул. Береговая, д. 3, кв. 2	подсобного хозяйства			фактическим местоположением ограждений, объектов капитального строительства в пределах величины предельного минимального размера земельного участка, установленного в ПЗЗ, - 600 кв.м (+13 кв.м)
8	59:32:2320001:13	Хохловское с/п, д. Заозерье, ул. Береговая, 6	для индивидуального жилищного строительства	997 +/- 8	1071	устранение реестровой ошибки в соответствии с фактическим местоположением ограждений, объектов капитального строительства в пределах величины предельного минимального размера земельного участка, установленного в ПЗЗ, - 400 кв.м (+74 кв.м)
9	59:32:2320001:14	с/п Хохловское, д Заозерье	для ведения личного подсобного хозяйства	1883 +/- 15	1948	устранение реестровой ошибки в соответствии с фактическим местоположением ограждений, объектов капитального строительства в пределах величины предельного минимального размера земельного участка, установленного в ПЗЗ, - 600 кв.м (+65 кв.м)
10	59:32:2320001:15	Хохловское с/п, д.	для индивидуального	1787 +/- 11	1935	устранение реестровой ошибки в соответствии с

Условный № на чертеже	Кадастровый номер	Адрес земельного участка	Вид разрешенного использования	Исходная площадь земельного участка, кв. м	Площадь земельного участка по проекту, кв. м	Обоснование принятых проектных решений
		Заозерье, ул. Береговая, 8	о жилищного строительства			фактическим местоположением ограждений, объектов капитального строительства в пределах величины предельного минимального размера земельного участка, установленного в ПЗЗ, - 400 кв.м (+148 кв.м)
11	59:32:2320001:17	Хохловское с/пос., д. Заозерье	детские игровые площадки	889+/-56	-	Позиция 1 таблицы 4
12	59:32:2320001:18	с/п Хохловское, д. Заозерье, ул. Береговая	для огородничества	489 +/- 12	492	устранение реестровой ошибки в соответствии с фактическим местоположением ограждений, объектов капитального строительства, увеличение площади на 3 кв.м (10%)
13	59:32:2320001:19	с/п Хохловское, д. Заозерье, ул. Береговая, 4	для индивидуального жилищного строительства	996 +/- 8	1005	устранение реестровой ошибки в соответствии с фактическим местоположением ограждений, объектов капитального строительства в пределах величины предельного минимального размера земельного участка, установленного в ПЗЗ, - 400 кв.м (+9 кв.м)
14	59:32:2320001:21	с/п Хохловское,	для ведения личного	748 +/- 5	772	устранение реестровой ошибки в соответствии с

Условный № на чертеже	Кадастровый номер	Адрес земельного участка	Вид разрешенного использования	Исходная площадь земельного участка, кв. м	Площадь земельного участка по проекту, кв. м	Обоснование принятых проектных решений
		д. Заозерье, ул. Центральная, дом 44	подсобного хозяйства			фактическим местоположением ограждений, объектов капитального строительства в пределах величины предельного минимального размера земельного участка, установленного в ПЗЗ, - 600 кв.м (+24 кв.м)
15	59:32:2320001:24	с/пос. Хохловское, д. Заозерье, ул. Центральная, дом 13	для ведения личного подсобного хозяйства	1451 +/- 16	1480	устранение реестровой ошибки в соответствии с фактическим местоположением ограждений, объектов капитального строительства в пределах величины предельного минимального размера земельного участка, установленного в ПЗЗ, - 600 кв.м (+29 кв.м)
16	59:32:2320001:26	с/п Хохловское, д. Заозерье, ул. Центральная, дом 3	для личного подсобного хозяйства	1120 +/- 7	1131	устранение реестровой ошибки в соответствии с фактическим местоположением ограждений, объектов капитального строительства в пределах величины предельного минимального размера земельного участка, установленного в ПЗЗ, - 600 кв.м (+11 кв.м)
17	59:32:2320001:27	с.п. Хохловское,	для личного подсобного	900 +/- 7	928	устранение реестровой ошибки в соответствии с

Условный № на чертеже	Кадастровый номер	Адрес земельного участка	Вид разрешенного использования	Исходная площадь земельного участка, кв. м	Площадь земельного участка по проекту, кв. м	Обоснование принятых проектных решений
		д Заозерье (Хохловское с/п), ул Центральная, з/у 3а	хозяйства			фактическим местоположением ограждений, объектов капитального строительства в пределах величины предельного минимального размера земельного участка, установленного в ПЗЗ, - 600 кв.м (+28 кв.м)
18	59:32:2320001:29	с/п Хохловское, д. Заозерье	для ведения личного подсобного хозяйства	2086 +/- 16	2066	устранение реестровой ошибки в соответствии с фактическим местоположением ограждений, объектов капитального строительства, уменьшение площади на 20 кв.м (1 %)
19	59:32:2320001:51	с/п Хохловское, д. Заозерье	для личного подсобного хозяйства	831 +/- 10	857	устранение реестровой ошибки в соответствии с фактическим местоположением ограждений, объектов капитального строительства в пределах величины предельного минимального размера земельного участка, установленного в ПЗЗ, - 600 кв.м (+26 кв.м)
20	59:32:2320001:69	с/п Хохловское, д. Заозерье, позиция 69	под индивидуальную жилую застройку	1324 по кпт - 2653	2272	уточнение границ в соответствии с фактическим местоположением ограждений, объектов капитального строительства

Условный № на чертеже	Кадастровый номер	Адрес земельного участка	Вид разрешенного использования	Исходная площадь земельного участка, кв. м	Площадь земельного участка по проекту, кв. м	Обоснование принятых проектных решений
21	59:32:2320001:75	с/пос. Хохловское, д. Заозерье, позиция 28,29 и 30 1/2.	для личного подсобного хозяйства	2499	2679	уточнение границ в соответствии с фактическим местоположением ограждений, объектов капитального строительства в пределах величины предельного минимального размера земельного участка, установленного в ПЗЗ, - 600 кв.м (+180 кв.м)
22	59:32:2320001:76	с/п Хохловское, д. Заозерье, позиция 31 и 30 1/2	для личного подсобного хозяйства	1494	1506	уточнение границ в соответствии с фактическим местоположением ограждений, объектов капитального строительства в пределах величины предельного минимального размера земельного участка, установленного в ПЗЗ, - 600 кв.м (+12 кв.м)
23	59:32:2320001:81	с\пос Хохловское, д. Заозерье, ул. Полевая, дом 3	для личного подсобного хозяйства	997	1098	уточнение границ в соответствии с фактическим местоположением ограждений, объектов капитального строительства в пределах величины предельного минимального размера земельного участка, установленного в ПЗЗ, - 600 кв.м (+101 кв.м)
24	59:32:2320001:88	с/о Хохловский, д. Заозерье	для личного подсобного хозяйства	1007	-	изменение границ не предусмотрено

Условный № на чертеже	Кадастровый номер	Адрес земельного участка	Вид разрешенного использования	Исходная площадь земельного участка, кв. м	Площадь земельного участка по проекту, кв. м	Обоснование принятых проектных решений
25	59:32:2320001:100	с/пос. Хохловское, д. Заозерье	для личного подсобного хозяйства	1002	1020	устранение реестровой ошибки в соответствии с фактическим местоположением ограждений, объектов капитального строительства в пределах величины предельного минимального размера земельного участка, установленного в ПЗЗ, - 600 кв.м (+18 кв.м)
26	59:32:2320001:101	с.п. Хохловское, д. Заозерье (Хохловское с/п), ул. Полевая, з/у 12	для ведения личного подсобного хозяйства	1001	976	устранение реестровой ошибки в соответствии с фактическим местоположением ограждений, объектов капитального строительства, уменьшение площади на 25 кв.м (4 %)
27	59:32:2320001:106	с.п. Хохловское, д. Заозерье (Хохловское с/п), ул. Полевая, з/у 22	для личного подсобного хозяйства	1326 +/- 10	1334	устранение реестровой ошибки в соответствии с фактическим местоположением ограждений, объектов капитального строительства в пределах величины предельного минимального размера земельного участка, установленного в ПЗЗ, - 600 кв.м (+8 кв.м)
28	59:32:2320001:115	Пермский край, район Пермский,	под жилую застройку Индивидуальную	1000	1008	устранение реестровой ошибки в соответствии с фактическим

Условный № на чертеже	Кадастровый номер	Адрес земельного участка	Вид разрешенного использования	Исходная площадь земельного участка, кв. м	Площадь земельного участка по проекту, кв. м	Обоснование принятых проектных решений
		с/п Хохловское, д. Заозерье, ул. Луговая, 11	ю			местоположением ограждений, объектов капитального строительства в пределах величины предельного минимального размера земельного участка, установленного в ПЗЗ, - 400 кв.м (+8 кв.м)
29	59:32:2320001:155	с/пос. Хохловское, д. Заозерье, ул. Полевая, дом 4	для личного подсобного хозяйства	1452 +/- 8	1494	устранение реестровой ошибки в соответствии с фактическим местоположением ограждений, объектов капитального строительства в пределах величины предельного минимального размера земельного участка, установленного в ПЗЗ, - 600 кв.м (+42 кв.м)
30	59:32:2320001:162	с/пос. Хохловское, д. Заозерье	для личного подсобного хозяйства	1648 +/- 9	1613	устранение реестровой ошибки в соответствии с фактическим местоположением ограждений, объектов капитального строительства, уменьшение площади на 35 кв.м (3 %)
31	59:32:2320001:166	Хохловское с/п, д. Заозерье, ул. Полевая, д. 36	для ведения личного подсобного хозяйства	1111	1250	устранение реестровой ошибки в соответствии с фактическим местоположением ограждений, объектов капитального строительства в

Условный № на чертеже	Кадастровый номер	Адрес земельного участка	Вид разрешенного использования	Исходная площадь земельного участка, кв. м	Площадь земельного участка по проекту, кв. м	Обоснование принятых проектных решений
						пределах величины предельного минимального размера земельного участка, установленного в ПЗЗ, - 600 кв.м (+139 кв.м)
32	59:32:2320001:172	с/п Хохловское, д. Заозерье.	для личного подсобного хозяйства	1255	1256	устранение реестровой ошибки в соответствии с фактическим местоположением ограждений, объектов капитального строительства в пределах величины предельного минимального размера земельного участка, установленного в ПЗЗ, - 600 кв.м (+1 кв.м)
33	59:32:2320001:179	с/п Хохловское, д. Заозерье.	для личного подсобного хозяйства	1037	-	границы земельного участка не установлены в соответствии с требованиями действующего земельного законодательства, уточнение границ предусматривается при проведении ККР позиция 3 таблицы 4
34	59:32:2320001:181	с/пос. Хохловское, д. Заозерье	Под жилую застройку Индивидуальную	1000 +/- 6	-	
35	59:32:2320001:185	с/пос. Хохловское, д. Заозерье	для личного подсобного хозяйства	2575 +/- 5	2599	устранение реестровой ошибки в соответствии с фактическим местоположением ограждений, объектов капитального строительства в

Условный № на чертеже	Кадастровый номер	Адрес земельного участка	Вид разрешенного использования	Исходная площадь земельного участка, кв. м	Площадь земельного участка по проекту, кв. м	Обоснование принятых проектных решений
						пределах величины предельного минимального размера земельного участка, установленного в ПЗЗ, - 600 кв.м (+24 кв.м)
36	59:32:2320001:186	с/п Хохловское, д. Заозерье, позиция 86	для индивидуального жилищного строительства	1320 +/- 8	1357	устранение реестровой ошибки в соответствии с фактическим местоположением ограждений, объектов капитального строительства в пределах величины предельного минимального размера земельного участка, установленного в ПЗЗ, - 400 кв.м (+37 кв.м)
37	59:32:2320001:188	с/пос. Хохловское, д. Заозерье	для ведения личного подсобного хозяйства	1501 +/- 4	1534	устранение реестровой ошибки в соответствии с фактическим местоположением ограждений, объектов капитального строительства в пределах величины предельного минимального размера земельного участка, установленного в ПЗЗ, - 600 кв.м (+33 кв.м)
38	59:32:2320001:189	с/п Хохловское, д. Заозерье, ул. Центральная, 25	для личного подсобного хозяйства	909	1189	устранение реестровой ошибки в соответствии с фактическим местоположением ограждений, объектов капитального строительства в

Условный № на чертеже	Кадастровый номер	Адрес земельного участка	Вид разрешенного использования	Исходная площадь земельного участка, кв. м	Площадь земельного участка по проекту, кв. м	Обоснование принятых проектных решений
						пределах величины предельного минимального размера земельного участка, установленного в ПЗЗ, - 600 кв.м (+280 кв.м)
39	59:32:2320001:190	с.п. Хохловское, д. Заозерье (Хохловское с/п), ул. Луговая, з/у 25	под жилую застройку Индивидуальную	880	937	устранение реестровой ошибки в соответствии с фактическим местоположением ограждений, объектов капитального строительства в пределах величины предельного минимального размера земельного участка, установленного в ПЗЗ, - 400 кв.м (+57 кв.м)
40	59:32:2320001:192	Хохловское с/п, д. Заозерье, ул. Полевая, д. 2а	для ведения личного подсобного хозяйства	900 +/- 7	889	устранение реестровой ошибки в соответствии с фактическим местоположением ограждений, объектов капитального строительства, уменьшение площади на 11 кв.м (3 %)
41	59:32:2320001:193	с/пос. Хохловское, д. Заозерье	для ведения личного подсобного хозяйства	1100 +/- 7	1070	устранение реестровой ошибки в соответствии с фактическим местоположением ограждений, объектов капитального строительства, уменьшение площади на 30 кв.м (3 %)
42	59:32:2320001:197	Хохловское	под жилую	1000 +/- 7	999	устранение реестровой

Условный № на чертеже	Кадастровый номер	Адрес земельного участка	Вид разрешенного использования	Исходная площадь земельного участка, кв. м	Площадь земельного участка по проекту, кв. м	Обоснование принятых проектных решений
		с/п, д. Заозерье, ул. Полевая, 9	застройку Индивидуальную			ошибки в соответствии с фактическим местоположением ограждений, объектов капитального строительства, уменьшение площади на 1 кв.м (3 %)
43	59:32:2320001:198	Хохловское с/п, д. Заозерье, ул. Солнечная, 1а	для ведения личного подсобного хозяйства	771 +/- 3	775	устранение реестровой ошибки в соответствии с фактическим местоположением ограждений, объектов капитального строительства в пределах величины предельного минимального размера земельного участка, установленного в ПЗЗ, - 600 кв.м (+4 кв.м)
44	59:32:2320001:199	с/п Хохловское, д. Заозерье	для садоводства	422 +/- 5	458	устранение реестровой ошибки в соответствии с фактическим местоположением ограждений, объектов капитального строительства, увеличение площади на 36 кв.м (9 %)
45	59:32:2320001:200	Хохловское, д. Заозерье, ул. Центральная, дом 24	для ведения личного подсобного хозяйства	1000 +/- 6	1068	устранение реестровой ошибки в соответствии с фактическим местоположением ограждений, объектов капитального строительства в пределах величины

Условный № на чертеже	Кадастровый номер	Адрес земельного участка	Вид разрешенного использования	Исходная площадь земельного участка, кв. м	Площадь земельного участка по проекту, кв. м	Обоснование принятых проектных решений
						предельного минимального размера земельного участка, установленного в ПЗЗ, - 600 кв.м (+68 кв.м)
46	59:32:2320001:201	с/п Хохловское, д. Заозерье, ул. Центральная, 24а	ведение огородничества	1342 +/- 8	1475	устранение реестровой ошибки в соответствии с фактическим местоположением ограждений, объектов капитального строительства, увеличение площади на 36 кв.м (10 %)
47	59:32:2320001:202	с/п Хохловское, д. Заозерье, Позиция 33	под жилую застройку Индивидуальную	1117 +/- 8	1147	устранение реестровой ошибки в соответствии с фактическим местоположением ограждений, объектов капитального строительства в пределах величины предельного минимального размера земельного участка, установленного в ПЗЗ, - 400 кв.м (+30 кв.м)
48	59:32:2320001:203	с/пос Хохловское, д. Заозерье, ул. Солнечная, 12	под жилую застройку Индивидуальную	1000 +/- 7	1103	устранение реестровой ошибки в соответствии с фактическим местоположением ограждений, объектов капитального строительства в пределах величины предельного минимального размера земельного участка, установленного в ПЗЗ, - 400

Условный № на чертеже	Кадастровый номер	Адрес земельного участка	Вид разрешенного использования	Исходная площадь земельного участка, кв. м	Площадь земельного участка по проекту, кв. м	Обоснование принятых проектных решений
						кв.м (+103 кв.м)
49	59:32:2320001:204	с/п Хохловское, д. Заозерье, ул. Центральная, дом 23	для ведения личного подсобного хозяйства	1800 +/- 9	1857	устранение реестровой ошибки в соответствии с фактическим местоположением ограждений, объектов капитального строительства в пределах величины предельного минимального размера земельного участка, установленного в ПЗЗ, - 600 кв.м (+57 кв.м)
50	59:32:2320001:205	с/п Хохловское, д. Заозерье, ул. Заречная, д. 10	для ведения личного подсобного хозяйства	2992 +/- 6	3037	устранение реестровой ошибки в соответствии с фактическим местоположением ограждений, объектов капитального строительства в пределах величины предельного минимального размера земельного участка, установленного в ПЗЗ, - 600 кв.м (+45 кв.м)
51	59:32:2320001:207	с/пос. Хохловское, д. Заозерье, ул. Центральная, дом 23а	для личного подсобного хозяйства	600 +/- 5	-	изменение границ не предусмотрено
52	59:32:2320001:208	с/пос. Хохловское, д. Заозерье	для ведения личного подсобного хозяйства	1000 +/- 13	1016	устранение реестровой ошибки в соответствии с фактическим местоположением

Условный № на чертеже	Кадастровый номер	Адрес земельного участка	Вид разрешенного использования	Исходная площадь земельного участка, кв. м	Площадь земельного участка по проекту, кв. м	Обоснование принятых проектных решений
						ограждений, объектов капитального строительства в пределах величины предельного минимального размера земельного участка, установленного в ПЗЗ, - 600 кв.м (+16 кв.м)
53	59:32:2320001:209	р-н. Пермский, д. Заозерье	для личного подсобного хозяйства	1000 +/- 8	1006	устранение реестровой ошибки в соответствии с фактическим местоположением ограждений, объектов капитального строительства в пределах величины предельного минимального размера земельного участка, установленного в ПЗЗ, - 600 кв.м (+6 кв.м)
54	59:32:2320001:210	Хохловское с.п., д. Заозерье, ул. Солнечная, 27	для ведения личного подсобного хозяйства	1000 +/- 7	1021	устранение реестровой ошибки в соответствии с фактическим местоположением ограждений, объектов капитального строительства в пределах величины предельного минимального размера земельного участка, установленного в ПЗЗ, - 600 кв.м (+21 кв.м)
55	59:32:2320001:211	р-н. Пермский, д. Заозерье	для ведения личного подсобного хозяйства	124 +/- 1	236	устранение реестровой ошибки в соответствии с фактическим местоположением

Условный № на чертеже	Кадастровый номер	Адрес земельного участка	Вид разрешенного использования	Исходная площадь земельного участка, кв. м	Площадь земельного участка по проекту, кв. м	Обоснование принятых проектных решений
						ограждений, объектов капитального строительства в пределах величины предельного минимального размера земельного участка, установленного в ПЗЗ, - 600 кв.м (+112 кв.м)
56	59:32:2320001:213	Хохловское, д. Заозерье, ул. Береговая, дом 5, квартира 1	для ведения личного подсобного хозяйства	1181 +/- 7	-	изменение границ не предусмотрено
57	59:32:2320001:215	Хохловское с/п, д. Заозерье, ул. Солнечная, д. 14	для ведения личного подсобного хозяйства	1000 +/- 6	1066	устранение реестровой ошибки в соответствии с фактическим местоположением ограждений, объектов капитального строительства в пределах величины предельного минимального размера земельного участка, установленного в ПЗЗ, - 600 кв.м (+66 кв.м)
58	59:32:2320001:216	р-н Пермский, д. Заозерье	для ведения подсобного хозяйства	1000	-	границы земельного участка не установлены в соответствии с требованиями действующего земельного законодательства, уточнение границ предусматривается при проведении ККР
59	59:32:2320001:217	с.п. Хохловское,	для личного подсобного	1987	-	границы земельного участка не установлены в

Условный № на чертеже	Кадастровый номер	Адрес земельного участка	Вид разрешенного использования	Исходная площадь земельного участка, кв. м	Площадь земельного участка по проекту, кв. м	Обоснование принятых проектных решений
		д Заозерье (Хохловское с/п), ул Луговая, з/у 1	хозяйства			соответствии с требованиями действующего земельного законодательства, уточнение границ предусматривается при проведении ККР
60	59:32:2320001:218	р-н Пермский, д. Заозерье	для личного подсобного хозяйства	2499	-	границы земельного участка не установлены в соответствии с требованиями действующего земельного законодательства, уточнение границ предусматривается при проведении ККР
61	59:32:2320001:219	с/п Хохловское, д. Заозерье, ул. Луговая, дом 3	для личного подсобного хозяйства	917	-	границы земельного участка не установлены в соответствии с требованиями действующего земельного законодательства, уточнение границ предусматривается при проведении ККР
62	59:32:2320001:220	Пермский район, д. Заозерье	для садоводства	1797 +/- 14.84	1805	устранение реестровой ошибки в соответствии с фактическим местоположением ограждений, объектов капитального строительства, увеличение площади на 8 кв.м (1 %)
63	59:32:2320001:221	р-н Пермский, с/пос. Хохловское, д. Заозерье, ул.	для садоводства	1640 +/- 18	1662	устранение реестровой ошибки в соответствии с фактическим местоположением ограждений, объектов капитального строительства,

Условный № на чертеже	Кадастровый номер	Адрес земельного участка	Вид разрешенного использования	Исходная площадь земельного участка, кв. м	Площадь земельного участка по проекту, кв. м	Обоснование принятых проектных решений
		Центральная, дом 33				увеличение площади на 22 кв.м (1 %)
64	59:32:2320001:222	р-н Пермский, д. Заозерье, поз. 30,30 1/2	для личного подсобного хозяйства	1494	-	границы земельного участка не установлены в соответствии с требованиями действующего земельного законодательства, уточнение границ предусматривается при проведении ККР
65	59:32:2320001:223	Пермский край, Пермский район, Хохловское с/п, д. Заозерье, ул. Луговая, 5	для личного подсобного хозяйства	1398 +/- 13.09	1404	устранение реестровой ошибки в соответствии с фактическим местоположением ограждений, объектов капитального строительства в пределах величины предельного минимального размера земельного участка, установленного в ПЗЗ, - 600 кв.м (+6 кв.м)
66	59:32:2320001:225	район, Хохловское с/п, д. Заозерье, ул. Центральная, д. 4	для ведения садоводства	2077 +/- 9	2119	устранение реестровой ошибки в соответствии с фактическим местоположением ограждений, объектов капитального строительства, увеличение площади на 42 кв.м (2 %)
67	59:32:2320001:226	Хохловское с/п, д. Заозерье, ул. Центральная, дом 31	для садоводства	1058 +/- 11	1129	устранение реестровой ошибки в соответствии с фактическим местоположением ограждений, объектов

Условный № на чертеже	Кадастровый номер	Адрес земельного участка	Вид разрешенного использования	Исходная площадь земельного участка, кв. м	Площадь земельного участка по проекту, кв. м	Обоснование принятых проектных решений
						капитального строительства, увеличение площади на 71 кв.м (7 %)
68	59:32:2320001:228	Хохловское с/п, д. Заозерье	для индивидуального жилищного строительства	1021 +/- 7	-	изменение границ не предусмотрено
69	59:32:2320001:231	р-н Пермский, д. Заозерье	для садоводства	450	-	границы земельного участка не установлены в соответствии с требованиями действующего земельного законодательства, уточнение границ предусматривается при проведении ККР
70	59:32:2320001:232	р-н Пермский, с/пос. Хохловское, д. Заозерье	для ведения личного подсобного хозяйства	1284	-	границы земельного участка не установлены в соответствии с требованиями действующего земельного законодательства, уточнение границ предусматривается при проведении ККР
71	59:32:2320001:233	Хохловское с/п, д. Заозерье	данные отсутствуют	1053 +/- 11	1063	устранение реестровой ошибки в соответствии с фактическим местоположением ограждений, объектов капитального строительства, увеличение площади на 10 кв.м (1 %)
72	59:32:2320001:234	р-н Пермский, д. Заозерье	для садоводства	460	-	границы земельного участка не установлены в соответствии с требованиями действующего земельного

Условный № на чертеже	Кадастровый номер	Адрес земельного участка	Вид разрешенного использования	Исходная площадь земельного участка, кв. м	Площадь земельного участка по проекту, кв. м	Обоснование принятых проектных решений
						законодательства, уточнение границ предусматривается при проведении ККР
73	59:32:2320001:235	с/п Хохловское, д. Заозерье, ул. Центральная, дом 9	для жилищного строительства	1000	-	границы земельного участка не установлены в соответствии с требованиями действующего земельного законодательства, уточнение границ предусматривается при проведении ККР
74	59:32:2320001:236	с/пос. Хохловское, д. Заозерье, ул. Центральная, 29	для садоводства	1000 +/- 14	1000	устранение реестровой ошибки в соответствии с фактическим местоположением ограждений, объектов капитального строительства
75	59:32:2320001:237	Пермский, с/п Хохловское, д. Заозерье, ул. Полевая, 20	для индивидуального жилищного строительства	1350	-	границы земельного участка не установлены в соответствии с требованиями действующего земельного законодательства, уточнение границ предусматривается при проведении ККР
76	59:32:2320001:238	р-н Пермский, д. Заозерье	для индивидуального жилищного строительства	1340	-	границы земельного участка не установлены в соответствии с требованиями действующего земельного законодательства, уточнение границ предусматривается при проведении ККР
77	59:32:2320001:239	р-н Пермский, д. Заозерье	для индивидуального жилищного строительства	1000	-	границы земельного участка не установлены в соответствии с требованиями

Условный № на чертеже	Кадастровый номер	Адрес земельного участка	Вид разрешенного использования	Исходная площадь земельного участка, кв. м	Площадь земельного участка по проекту, кв. м	Обоснование принятых проектных решений
			строительства			действующего земельного законодательства, уточнение границ предусматривается при проведении ККР
78	59:32:2320001:240	Российская м.р-н Пермский, с.п. Хохловское, д. Заозерье, ул. Полевая, з/у 24	под индивидуальную жилую застройку	1355 +/- 8	1356	устранение реестровой ошибки в соответствии с фактическим местоположением ограждений, объектов капитального строительства в пределах величины предельного минимального размера земельного участка, установленного в ПЗЗ, - 600 кв.м (+1 кв.м)
79	59:32:2320001:241	с/п Хохловское, д. Заозерье, ул. Полевая, дом 28	под жилую индивидуальную застройку	1350 +/- 8	1397	устранение реестровой ошибки в соответствии с фактическим местоположением ограждений, объектов капитального строительства в пределах величины предельного минимального размера земельного участка, установленного в ПЗЗ, - 600 кв.м (+47 кв.м)
80	59:32:2320001:242	р-н Пермский, д. Заозерье	для индивидуального жилищного строительства	1000	-	границы земельного участка не установлены в соответствии с требованиями действующего земельного законодательства, уточнение границ предусматривается при проведении ККР

Условный № на чертеже	Кадастровый номер	Адрес земельного участка	Вид разрешенного использования	Исходная площадь земельного участка, кв. м	Площадь земельного участка по проекту, кв. м	Обоснование принятых проектных решений
81	59:32:2320001:243	р-н Пермский, д. Заозерье.	индивидуальное жилищное строительство	1200	-	границы земельного участка не установлены в соответствии с требованиями действующего земельного законодательства, уточнение границ предусматривается при проведении ККР
82	59:32:2320001:244	р-н Пермский, д. Заозерье	для личного подсобного хозяйства	1987	-	границы земельного участка не установлены в соответствии с требованиями действующего земельного законодательства, уточнение границ предусматривается при проведении ККР
83	59:32:2320001:247	р-н Пермский, д. Заозерье	для личного подсобного хозяйства	1218	-	границы земельного участка не установлены в соответствии с требованиями действующего земельного законодательства, уточнение границ предусматривается при проведении ККР
84	59:32:2320001:248	с/пос. Хохловское, д. Заозерье, пер. Песочный, дом 3	под индивидуальную жилую застройку	1314 +/- 4	1315	устранение реестровой ошибки в соответствии с фактическим местоположением ограждений, объектов капитального строительства в пределах величины предельного минимального размера земельного участка, установленного в ПЗЗ, - 600 кв.м (+1 кв.м)
85	59:32:2320001:249	с/пос.	для личного	998	-	границы земельного участка

Условный № на чертеже	Кадастровый номер	Адрес земельного участка	Вид разрешенного использования	Исходная площадь земельного участка, кв. м	Площадь земельного участка по проекту, кв. м	Обоснование принятых проектных решений
		Хохловское, д. Заозерье, ул. Солнечная, дом 6	подсобного хозяйства			не установлены в соответствии с требованиями действующего земельного законодательства, уточнение границ предусматривается при проведении ККР
86	59:32:2320001:250	Хохловское, д. Заозерье, ул. Полевая, дом 25	для личного подсобного хозяйства	991	-	границы земельного участка не установлены в соответствии с требованиями действующего земельного законодательства, уточнение границ предусматривается при проведении ККР
87	59:32:2320001:251	с/п Хохловское, д. Заозерье, ул. Солнечная, дом 19	для личного подсобного хозяйства	1572 +/- 14	1579	устранение реестровой ошибки в соответствии с фактическим местоположением ограждений, объектов капитального строительства в пределах величины предельного минимального размера земельного участка, установленного в ПЗЗ, - 600 кв.м (+7 кв.м)
88	59:32:2320001:252	Хохловское с/п, д. Заозерье, ул. Полевая, 21	для личного подсобного хозяйства	964 +/- 6	-	изменение границ не предусмотрено
89	59:32:2320001:254	р-н Пермский, д. Заозерье, поз. 28,29,30 1/2	для личного подсобного хозяйства	2499	-	границы земельного участка не установлены в соответствии с требованиями действующего земельного законодательства, уточнение

Условный № на чертеже	Кадастровый номер	Адрес земельного участка	Вид разрешенного использования	Исходная площадь земельного участка, кв. м	Площадь земельного участка по проекту, кв. м	Обоснование принятых проектных решений
						границ предусматривается при проведении ККР
90	59:32:2320001:255	Хохловское с/п, д. Заозерье, ул. Полевая, дом 13	для жилищного строительства	1389 +/- 10	1417	устранение реестровой ошибки в соответствии с фактическим местоположением ограждений, объектов капитального строительства в пределах величины предельного минимального размера земельного участка, установленного в ПЗЗ, - 400 кв.м (+28 кв.м)
91	59:32:2320001:257	Хохловское с/п, д. Заозерье, пер. Песочный, дом 5	для индивидуального жилищного строительства	1671 +/- 14	1678	устранение реестровой ошибки в соответствии с фактическим местоположением ограждений, объектов капитального строительства в пределах величины предельного минимального размера земельного участка, установленного в ПЗЗ, - 400 кв.м (+7 кв.м)
92	59:32:2320001:258	Хохловское с/п, д. Заозерье, ул. Центральная, 12	для личного подсобного хозяйства	1190	-	границы земельного участка не установлены в соответствии с требованиями действующего земельного законодательства, уточнение границ предусматривается при проведении ККР
93	59:32:2320001:259	с/пос. Хохловское,	под жилую застройку	1350 +/- 16	1353	устранение реестровой ошибки в соответствии с

Условный № на чертеже	Кадастровый номер	Адрес земельного участка	Вид разрешенного использования	Исходная площадь земельного участка, кв. м	Площадь земельного участка по проекту, кв. м	Обоснование принятых проектных решений
		д. Заозерье, ул. Полевая, 26	Индивидуально			фактическим местоположением ограждений, объектов капитального строительства в пределах величины предельного минимального размера земельного участка, установленного в ПЗЗ, - 400 кв.м (+3 кв.м)
94	59:32:2320001:260	р-н Пермский, д. Заозерье.	индивидуальное жилищное строительство	1000	-	границы земельного участка не установлены в соответствии с требованиями действующего земельного законодательства, уточнение границ предусматривается при проведении ККР
95	59:32:2320001:261	Хохловское с/п, д. Заозерье, ул. Луговая, 7	для индивидуального жилищного строительства	1086 +/- 12	1046	устранение реестровой ошибки в соответствии с фактическим местоположением ограждений, объектов капитального строительства, уменьшение площади на 40 кв.м (4 %)
	59:32:2320001:262	р-н Пермский, д. Заозерье	индивидуальное жилищное строительство	1000	-	границы земельного участка не установлены в соответствии с требованиями действующего земельного законодательства, уточнение границ предусматривается при проведении ККР
96	59:32:2320001:263	с/пос Хохловское,	под индивидуальную	1000 +/- 8	1019	устранение реестровой ошибки в соответствии с

Условный № на чертеже	Кадастровый номер	Адрес земельного участка	Вид разрешенного использования	Исходная площадь земельного участка, кв. м	Площадь земельного участка по проекту, кв. м	Обоснование принятых проектных решений
		д. Заозерье, ул. Луговая, дом 13	жилиую застройку			фактическим местоположением ограждений, объектов капитального строительства в пределах величины предельного минимального размера земельного участка, установленного в ПЗЗ, - 400 кв.м (+19 кв.м)
97	59:32:2320001:264	с/пос. Хохловское, д. Заозерье, ул. Центральная, дом 17	для садоводства	749 +/- 6	828	устранение реестровой ошибки в соответствии с фактическим местоположением ограждений, объектов капитального строительства, увеличение площади на 79 кв.м (10 %)
98	59:32:2320001:265	р-н Пермский, д. Заозерье	индивидуальное жилищное строительство	1000	-	границы земельного участка не установлены в соответствии с требованиями действующего земельного законодательства, уточнение границ предусматривается при проведении ККР
99	59:32:2320001:266	р-н Пермский, д. Заозерье	индивидуальное жилищное строительство	1000	-	границы земельного участка не установлены в соответствии с требованиями действующего земельного законодательства, уточнение границ предусматривается при проведении ККР
100	59:32:2320001:267	Пермский край,	индивидуальное жилищное	1062 +/- 11	1108	устранение реестровой ошибки в соответствии с

Условный № на чертеже	Кадастровый номер	Адрес земельного участка	Вид разрешенного использования	Исходная площадь земельного участка, кв. м	Площадь земельного участка по проекту, кв. м	Обоснование принятых проектных решений
		Пермский район, д. Заозерье	строительство			фактическим местоположением ограждений, объектов капитального строительства в пределах величины предельного минимального размера земельного участка, установленного в ПЗЗ, - 400 кв.м (+46 кв.м)
101	59:32:2320001:268	Хохловское с/п, д. Заозерье, ул. Полевая, д. 18	для индивидуального жилищного строительства	941 +/- 11	912	устранение реестровой ошибки в соответствии с фактическим местоположением ограждений, объектов капитального строительства, уменьшение площади на 29 кв.м (5%)
102	59:32:2320001:269	Хохловское с/п, д. Заозерье, ул. Луговая, 17	для ведения личного подсобного хозяйства	1009 +/- 6	-	изменение границ не предусмотрено
103	59:32:2320001:270	с.п. Хохловское, д. Заозерье.	для индивидуального жилищного строительства	1000	-	границы земельного участка не установлены в соответствии с требованиями действующего земельного законодательства, уточнение границ предусматривается при проведении ККР
104	59:32:2320001:272	с/пос. Хохловское, д. Заозерье	под жилую индивидуальную застройку	1500 по КПТ - 900	907	уточнение границ в соответствии с фактическим местоположением ограждений, объектов капитального строительства

Условный № на чертеже	Кадастровый номер	Адрес земельного участка	Вид разрешенного использования	Исходная площадь земельного участка, кв. м	Площадь земельного участка по проекту, кв. м	Обоснование принятых проектных решений
105	59:32:2320001:273	Пермский район, д. Заозерье	индивидуальное жилищное строительство	853 +/- 10	853	устранение реестровой ошибки в соответствии с фактическим местоположением ограждений, объектов капитального строительства
106	59:32:2320001:274	Хохловское с/п, д. Заозерье	для садоводства	759 +/- 6	731	устранение реестровой ошибки в соответствии с фактическим местоположением ограждений, объектов капитального строительства, уменьшение площади на 28 кв.м (4 %)
107	59:32:2320001:275	р-н Пермский, д. Заозерье	для садоводства	330	-	границы земельного участка не установлены в соответствии с требованиями действующего земельного законодательства, уточнение границ предусматривается при проведении ККР
108	59:32:2320001:276	с/п Хохловское, д. Заозерье, ул. Полевая, 19	Для индивидуального жилищного строительства	2000 +/- 9	-	изменение границ не предусмотрено
109	59:32:2320001:278	р-н Пермский, д. Заозерье	Для индивидуального жилищного строительства	1000	-	границы земельного участка не установлены в соответствии с требованиями действующего земельного законодательства, уточнение границ предусматривается при проведении ККР

Условный № на чертеже	Кадастровый номер	Адрес земельного участка	Вид разрешенного использования	Исходная площадь земельного участка, кв. м	Площадь земельного участка по проекту, кв. м	Обоснование принятых проектных решений
110	59:32:2320001:279	с/п Хохловское, д. Заозерье	Для индивидуального жилищного строительства	1078 +/- 10	-	изменение границ не предусмотрено
111	59:32:2320001:280	р-н Пермский, д. Заозерье	Для индивидуального жилищного строительства	1000	-	границы земельного участка не установлены в соответствии с требованиями действующего земельного законодательства, уточнение границ предусматривается при проведении ККР
112	59:32:2320001:281	с/п Хохловское, д. Заозерье, ул. Солнечная, дом 13	Для личного подсобного хозяйства	1100 +/- 6	1139	устранение реестровой ошибки в соответствии с фактическим местоположением ограждений, объектов капитального строительства в пределах величины предельного минимального размера земельного участка, установленного в ПЗЗ, - 600 кв.м (+39 кв.м)
113	59:32:2320001:283	с/пос. Хохловское, д. Заозерье, ул. Полевая, дом 14	Для ведения личного подсобного хозяйства	995 +/- 14	1011	устранение реестровой ошибки в соответствии с фактическим местоположением ограждений, объектов капитального строительства в пределах величины предельного минимального размера земельного участка, установленного в ПЗЗ, - 600 кв.м (+46 кв.м)

Условный № на чертеже	Кадастровый номер	Адрес земельного участка	Вид разрешенного использования	Исходная площадь земельного участка, кв. м	Площадь земельного участка по проекту, кв. м	Обоснование принятых проектных решений
114	59:32:2320001:284	р-н Пермский, д. Заозерье	Для индивидуального жилищного строительства	1000	-	границы земельного участка не установлены в соответствии с требованиями действующего земельного законодательства, уточнение границ предусматривается при проведении ККР
115	59:32:2320001:285	р-н Пермский, д. Заозерье	Для индивидуального жилищного строительства	1320	-	границы земельного участка не установлены в соответствии с требованиями действующего земельного законодательства, уточнение границ предусматривается при проведении ККР
116	59:32:2320001:287	р-н Пермский, д. Заозерье	Для садоводства	324	-	границы земельного участка не установлены в соответствии с требованиями действующего земельного законодательства, уточнение границ предусматривается при проведении ККР
117	59:32:2320001:290	р-н Пермский, д. Заозерье	Личное подсобное хозяйство	1000	-	границы земельного участка не установлены в соответствии с требованиями действующего земельного законодательства, уточнение границ предусматривается при проведении ККР
118	59:32:2320001:293	р-н Пермский, д. Заозерье	Личное подсобное хозяйство	2000	-	границы земельного участка не установлены в соответствии с требованиями действующего земельного законодательства, уточнение

Условный № на чертеже	Кадастровый номер	Адрес земельного участка	Вид разрешенного использования	Исходная площадь земельного участка, кв. м	Площадь земельного участка по проекту, кв. м	Обоснование принятых проектных решений
						границ предусматривается при проведении ККР
119	59:32:2320001:295	с/п Хохловское, д. Заозерье, ул. Центральная, дом 26	Для ведения личного подсобного хозяйства	2719 +/- 10	2877	устранение реестровой ошибки в соответствии с фактическим местоположением ограждений, объектов капитального строительства в пределах величины предельного минимального размера земельного участка, установленного в ПЗЗ, - 600 кв.м (+158 кв.м)
120	59:32:2320001:296	с/пос. Хохловское, д. Заозерье, ул. Центральная, дом 22	Для ведения личного подсобного хозяйства	2704 +/- 12	2725	устранение реестровой ошибки в соответствии с фактическим местоположением ограждений, объектов капитального строительства в пределах величины предельного минимального размера земельного участка, установленного в ПЗЗ, - 600 кв.м (+21 кв.м)
121	59:32:2320001:297	р-н Пермский, д. Заозерье	Личное подсобное хозяйство	1500	-	границы земельного участка не установлены в соответствии с требованиями действующего земельного законодательства, уточнение границ предусматривается при проведении ККР
122	59:32:2320001:298	р-н Пермский, д.	Для садоводства	600	-	границы земельного участка не установлены в

Условный № на чертеже	Кадастровый номер	Адрес земельного участка	Вид разрешенного использования	Исходная площадь земельного участка, кв. м	Площадь земельного участка по проекту, кв. м	Обоснование принятых проектных решений
		Заозерье				соответствии с требованиями действующего земельного законодательства, уточнение границ предусматривается при проведении ККР
123	59:32:2320001:299	р-н Пермский, д. Заозерье	Личное подсобное хозяйство	1800	-	границы земельного участка не установлены в соответствии с требованиями действующего земельного законодательства, уточнение границ предусматривается при проведении ККР
124	59:32:2320001:301	р-н Пермский, д. Заозерье	Личное подсобное хозяйство	1044	-	границы земельного участка не установлены в соответствии с требованиями действующего земельного законодательства, уточнение границ предусматривается при проведении ККР
125	59:32:2320001:303	с/пос. Хохловское, д. Заозерье	Для ведения личного подсобного хозяйства	2851 +/- 10	2822	устранение реестровой ошибки в соответствии с фактическим местоположением ограждений, объектов капитального строительства, уменьшение площади на 29 кв.м (3 %)
126	59:32:2320001:304	с/п Хохловское, д. Заозерье, ул. Центральная, дом 2	Личное подсобное хозяйство	3098 +/- 22	3156	устранение реестровой ошибки в соответствии с фактическим местоположением ограждений, объектов капитального строительства в

Условный № на чертеже	Кадастровый номер	Адрес земельного участка	Вид разрешенного использования	Исходная площадь земельного участка, кв. м	Площадь земельного участка по проекту, кв. м	Обоснование принятых проектных решений
						пределах величины предельного минимального размера земельного участка, установленного в ПЗЗ, - 600 кв.м (+58 кв.м)
127	59:32:2320001:306	с/п Хохловское, д. Заозерье	Для ведения личного подсобного хозяйства	1300	-	границы земельного участка не установлены в соответствии с требованиями действующего земельного законодательства, уточнение границ предусматривается при проведении ККР
128	59:32:2320001:307	с/п Хохловское, д. Заозерье, ул. Береговая, 3а	Для ведения личного подсобного хозяйства	1157 +/- 7	157	устранение реестровой ошибки в соответствии с фактическим местоположением ограждений, объектов капитального строительства
129	59:32:2320001:309	Хохловское с/п, д Заозерье, ул Центральная , д 15	для личного подсобного хозяйства	1400 +/- 8	1504	устранение реестровой ошибки в соответствии с фактическим местоположением ограждений, объектов капитального строительства в пределах величины предельного минимального размера земельного участка, установленного в ПЗЗ, - 600 кв.м (+104 кв.м)
130	59:32:2320001:310	р-н Пермский, д. Заозерье	Личное подсобное хозяйство	600	-	границы земельного участка не установлены в соответствии с требованиями действующего земельного

Условный № на чертеже	Кадастровый номер	Адрес земельного участка	Вид разрешенного использования	Исходная площадь земельного участка, кв. м	Площадь земельного участка по проекту, кв. м	Обоснование принятых проектных решений
						законодательства, уточнение границ предусматривается при проведении ККР
131	59:32:2320001:311	с/пос Хохловское, д. Заозерье, ул. Центральная, дом 27	Для ведения личного подсобного хозяйства	1016 +/- 8	1130	устранение реестровой ошибки в соответствии с фактическим местоположением ограждений, объектов капитального строительства в пределах величины предельного минимального размера земельного участка, установленного в ПЗЗ, - 600 кв.м (+14 кв.м)
132	59:32:2320001:312	с/пос. Хохловское, д. Заозерье	Для личного подсобного хозяйства	1246 +/- 8	1239	устранение реестровой ошибки в соответствии с фактическим местоположением ограждений, объектов капитального строительства, уменьшение площади на 7 кв.м (1 %)
133	59:32:2320001:313	Хохловское с/п, д. Заозерье, ул. Центральная, д. 38	Для ведения личного подсобного хозяйства	2200	-	границы земельного участка не установлены в соответствии с требованиями действующего земельного законодательства, уточнение границ предусматривается при проведении ККР
134	59:32:2320001:314	р-н Пермский, д. Заозерье	Личное подсобное хозяйство	1000	-	границы земельного участка не установлены в соответствии с требованиями действующего земельного

Условный № на чертеже	Кадастровый номер	Адрес земельного участка	Вид разрешенного использования	Исходная площадь земельного участка, кв. м	Площадь земельного участка по проекту, кв. м	Обоснование принятых проектных решений
						законодательства, уточнение границ предусматривается при проведении ККР
135	59:32:2320001:315	с/пос. Хохловское, д. Заозерье	Для личного подсобного хозяйства	809 +/- 6	798	устранение реестровой ошибки в соответствии с фактическим местоположением ограждений, объектов капитального строительства, уменьшение площади на 11 кв.м (3 %)
136	59:32:2320001:316	с/п Хохловское, д. Заозерье, ул. Центральная, д. 6	для ведения личного подсобного хозяйства	1800	-	границы земельного участка не установлены в соответствии с требованиями действующего земельного законодательства, уточнение границ предусматривается при проведении ККР
137	59:32:2320001:317	с/пос. Хохловское, д. Заозерье, ул. Центральная, дом 10	для ведения личного подсобного хозяйства	1235 +/- 14	1400	устранение реестровой ошибки в соответствии с фактическим местоположением ограждений, объектов капитального строительства в пределах величины предельного минимального размера земельного участка, установленного в ПЗЗ, - 600 кв.м (+165 кв.м)
138	59:32:2320001:318	Пермский р-н, д. Заозерье	Личное подсобное хозяйство	1358 +/- 12.9	1365	устранение реестровой ошибки в соответствии с фактическим местоположением

Условный № на чертеже	Кадастровый номер	Адрес земельного участка	Вид разрешенного использования	Исходная площадь земельного участка, кв. м	Площадь земельного участка по проекту, кв. м	Обоснование принятых проектных решений
						ограждений, объектов капитального строительства в пределах величины предельного минимального размера земельного участка, установленного в ПЗЗ, - 600 кв.м (+7 кв.м)
139	59:32:2320001:319	с/пос. Хохловское, д. Заозерье, ул. Центральная, 32	для ведения личного подсобного хозяйства	1135 +/- 3.6	1227	устранение реестровой ошибки в соответствии с фактическим местоположением ограждений, объектов капитального строительства в пределах величины предельного минимального размера земельного участка, установленного в ПЗЗ, - 600 кв.м (+92 кв.м)
140	59:32:2320001:321	с/п Хохловское, д. Заозерье, ул. Солнечная, дом 29	Для индивидуального строительства	2099 +/- 8	2097	устранение реестровой ошибки в соответствии с фактическим местоположением ограждений, объектов капитального строительства, уменьшение площади на 2 кв.м (0 %)
141	59:32:2320001:322	Пермский район, д. Заозерье	Отдельно стоящие многоквартирные жилые дома с приусадебными участками этажность не	1100 +/- 7	1260	устранение реестровой ошибки в соответствии с фактическим местоположением ограждений, объектов капитального строительства в пределах величины

Условный № на чертеже	Кадастровый номер	Адрес земельного участка	Вид разрешенного использования	Исходная площадь земельного участка, кв. м	Площадь земельного участка по проекту, кв. м	Обоснование принятых проектных решений
			выше 3 этажей			предельного минимального размера земельного участка, установленного в ПЗЗ, - 400 кв.м (+160 кв.м)
142	59:32:2320001:323	р-н Пермский, д. Заозерье	Для индивидуального жилищного строительства	1000	-	границы земельного участка не установлены в соответствии с требованиями действующего земельного законодательства, уточнение границ предусматривается при проведении ККР
143	59:32:2320001:324	Хохловское с/п, д. Заозерье	Для садоводства	1081 +/- 12	-	изменение границ не предусмотрено
144	59:32:2320001:326	Хохловское с/п, д. Заозерье	Для индивидуального строительства	1567 +/- 8	1587	устранение реестровой ошибки в соответствии с фактическим местоположением ограждений, объектов капитального строительства в пределах величины предельного минимального размера земельного участка, установленного в ПЗЗ, - 400 кв.м (+20 кв.м)
145	59:32:2320001:327	с/п Хохловское, д. Заозерье	Личное подсобное хозяйство	1500	-	границы земельного участка не установлены в соответствии с требованиями действующего земельного законодательства, уточнение границ предусматривается при проведении ККР
146	59:32:2320001:328	Хохловское	Для	1214 +/- 12	1208	устранение реестровой

Условный № на чертеже	Кадастровый номер	Адрес земельного участка	Вид разрешенного использования	Исходная площадь земельного участка, кв. м	Площадь земельного участка по проекту, кв. м	Обоснование принятых проектных решений
		с/п, д. Заозерье	индивидуального жилищного строительства			ошибки в соответствии с фактическим местоположением ограждений, объектов капитального строительства, уменьшение площади на 6 кв.м (1 %)
147	59:32:2320001:329	Хохловское с/п, д. Заозерье, ул. Солнечная, дом 11	Для индивидуального строительства	1231 +/- 7	1234	устранение реестровой ошибки в соответствии с фактическим местоположением ограждений, объектов капитального строительства в пределах величины предельного минимального размера земельного участка, установленного в ПЗЗ, - 400 кв.м (+3 кв.м)
148	59:32:2320001:330	с/пос. Хохловское, д. Заозерье	Для индивидуального жилищного строительства	1000	-	границы земельного участка не установлены в соответствии с требованиями действующего земельного законодательства, уточнение границ предусматривается при проведении ККР
149	59:32:2320001:331	Хохловское с/п, д. Заозерье, ул. Солнечная, д. 7	Для индивидуального жилищного строительства	1098 +/- 12	1197	устранение реестровой ошибки в соответствии с фактическим местоположением ограждений, объектов капитального строительства, уменьшение площади на 1 кв.м (0 %)

Условный № на чертеже	Кадастровый номер	Адрес земельного участка	Вид разрешенного использования	Исходная площадь земельного участка, кв. м	Площадь земельного участка по проекту, кв. м	Обоснование принятых проектных решений
150	59:32:2320001:332	Хохловское с/п, д. Заозерье, ул. Полевая, 1	Для индивидуального строительства	1100 +/- 3	1151	устранение реестровой ошибки в соответствии с фактическим местоположением ограждений, объектов капитального строительства в пределах величины предельного минимального размера земельного участка, установленного в ПЗЗ, - 400 кв.м (+3 кв.м)
151	59:32:2320001:333	Пермский район, д. Заозерье	Для индивидуального жилищного строительства	860 +/- 7	866	устранение реестровой ошибки в соответствии с фактическим местоположением ограждений, объектов капитального строительства в пределах величины предельного минимального размера земельного участка, установленного в ПЗЗ, - 400 кв.м (+6 кв.м)
152	59:32:2320001:334	р-н Пермский, д. Заозерье	Личное подсобное хозяйство	997	-	границы земельного участка не установлены в соответствии с требованиями действующего земельного законодательства, уточнение границ предусматривается при проведении ККР
153	59:32:2320001:335	р-н Пермский, д. Заозерье	для индивидуального жилищного строительства	1000	-	границы земельного участка не установлены в соответствии с требованиями действующего земельного

Условный № на чертеже	Кадастровый номер	Адрес земельного участка	Вид разрешенного использования	Исходная площадь земельного участка, кв. м	Площадь земельного участка по проекту, кв. м	Обоснование принятых проектных решений
						законодательства, уточнение границ предусматривается при проведении ККР
154	59:32:2320001:336	Хохловское с/п, д. Заозерье, ул. Полевая, д. 5	Для индивидуального строительства	1000	-	изменение границ не предусмотрено
155	59:32:2320001:337	с/п. Хохловское, д. Заозерье	Для ведения личного подсобного хозяйства	964	-	границы земельного участка не установлены в соответствии с требованиями действующего земельного законодательства, уточнение границ предусматривается при проведении ККР
156	59:32:2320001:338	р-н Пермский, д. Заозерье	Для индивидуального жилищного строительства	953 +/- 11	956	устранение реестровой ошибки в соответствии с фактическим местоположением ограждений, объектов капитального строительства в пределах величины предельного минимального размера земельного участка, установленного в ПЗЗ, - 400 кв.м (+3 кв.м)
157	59:32:2320001:339	р-н Пермский, д. Заозерье	Для индивидуального жилищного строительства	1000	-	границы земельного участка не установлены в соответствии с требованиями действующего земельного законодательства, уточнение границ предусматривается при проведении ККР
158	59:32:2320001:340	р-н.	под	1000 +/- 3	1004	устранение реестровой

Условный № на чертеже	Кадастровый номер	Адрес земельного участка	Вид разрешенного использования	Исходная площадь земельного участка, кв. м	Площадь земельного участка по проекту, кв. м	Обоснование принятых проектных решений
		Пермский, д. Заозерье	индивидуальную жилую застройку			ошибки в соответствии с фактическим местоположением ограждений, объектов капитального строительства в пределах величины предельного минимального размера земельного участка, установленного в ПЗЗ, - 400 кв.м (+4 кв.м)
159	59:32:2320001:342	Хохловское с/п, д. Заозерье	Для ведения личного подсобного хозяйства	2500 +/- 10	2553	устранение реестровой ошибки в соответствии с фактическим местоположением ограждений, объектов капитального строительства в пределах величины предельного минимального размера земельного участка, установленного в ПЗЗ, - 600 кв.м (+53 кв.м)
160	59:32:2320001:343	с/п Хохловское, д. Заозерье, ул. Центральная, дом №17А	Для индивидуального садоводства и огородничества	913 +/- 6	933	устранение реестровой ошибки в соответствии с фактическим местоположением ограждений, объектов капитального строительства в пределах величины предельного минимального размера земельного участка, установленного в ПЗЗ, - 400 кв.м (+20 кв.м)
161	59:32:2320001:344	р-н	Для садоводства	1007	-	границы земельного участка

Условный № на чертеже	Кадастровый номер	Адрес земельного участка	Вид разрешенного использования	Исходная площадь земельного участка, кв. м	Площадь земельного участка по проекту, кв. м	Обоснование принятых проектных решений
		Пермский, д. Заозерье				не установлены в соответствии с требованиями действующего земельного законодательства, уточнение границ предусматривается при проведении ККР
162	59:32:2320001:345	с/пос. Хохловское, д. Заозерье, ул. Полевая, 8	Для ведения личного подсобного хозяйства	1105 +/- 14	1114	устранение реестровой ошибки в соответствии с фактическим местоположением ограждений, объектов капитального строительства в пределах величины предельного минимального размера земельного участка, установленного в ПЗЗ, - 400 кв.м (+9 кв.м)
163	59:32:2320001:346	р-н Пермский, д. Заозерье	Личное подсобное хозяйство	1002	-	границы земельного участка не установлены в соответствии с требованиями действующего земельного законодательства, уточнение границ предусматривается при проведении ККР
164	59:32:2320001:347	р-н Пермский, д. Заозерье	Личное подсобное хозяйство	1001	-	границы земельного участка не установлены в соответствии с требованиями действующего земельного законодательства, уточнение границ предусматривается при проведении ККР
165	59:32:2320001:348	р-н Пермский, д.	Для индивидуальное	880	-	границы земельного участка не установлены в

Условный № на чертеже	Кадастровый номер	Адрес земельного участка	Вид разрешенного использования	Исходная площадь земельного участка, кв. м	Площадь земельного участка по проекту, кв. м	Обоснование принятых проектных решений
		Заозерье	о жилищного строительства			соответствии с требованиями действующего земельного законодательства, уточнение границ предусматривается при проведении ККР
166	59:32:2320001:351	р-н. Пермский, д. Заозерье	для личного подсобного хозяйства	869	777	уточнение границ в соответствии с фактическим местоположением ограждений, объектов капитального строительства, уменьшение площади более, чем на 10 % (- 92 кв.м. – 11%)
167	59:32:2320001:353	с/п Хохловское, д. Заозерье, ул. Луговая, 29	Отдельно стоящий многоквартирный жилой дом с приусадебным участком этажностью не выше 3 этажа	1373 +/- 8	1360	устранение реестровой ошибки в соответствии с фактическим местоположением ограждений, объектов капитального строительства, уменьшение площади на 13 кв.м (1 %)
168	59:32:2320001:354	р-н Пермский, д. Заозерье	Личное подсобное хозяйство	720	-	границы земельного участка не установлены в соответствии с требованиями действующего земельного законодательства, уточнение границ предусматривается при проведении ККР
169	59:32:2320001:355	с/пос. Хохловское, д. Заозерье, ул. Центральная, 32/1	Для ведения личного подсобного хозяйства	1300 +/- 3.86	1297	устранение реестровой ошибки в соответствии с фактическим местоположением ограждений, объектов капитального строительства,

Условный № на чертеже	Кадастровый номер	Адрес земельного участка	Вид разрешенного использования	Исходная площадь земельного участка, кв. м	Площадь земельного участка по проекту, кв. м	Обоснование принятых проектных решений
						уменьшение площади на 3 кв.м (0 %)
170	59:32:2320001:357	р-н Пермский, д. Заозерье	Для индивидуального жилищного строительства	650	-	границы земельного участка не установлены в соответствии с требованиями действующего земельного законодательства, уточнение границ предусматривается при проведении ККР
171	59:32:2320001:358	р-н Пермский, с/пос. Хохловское, д. Заозерье	Для индивидуального строительства	400	-	границы земельного участка не установлены в соответствии с требованиями действующего земельного законодательства, уточнение границ предусматривается при проведении ККР
172	59:32:2320001:360	с/пос. Хохловское, д. Заозерье, ул. Центральная, дом 23	Для ведения личного подсобного хозяйства	289	317	уточнение границ в соответствии с фактическим местоположением ограждений, объектов капитального строительства в пределах величины предельного минимального размера земельного участка, установленного в ПЗЗ, - 600 кв.м (+28 кв.м)
173	59:32:2320001:361	с/пос. Хохловское, д. Заозерье, ул. Центральная, дом 23	Для ведения личного подсобного хозяйства	123	132	уточнение границ в соответствии с фактическим местоположением ограждений, объектов капитального строительства в пределах величины предельного минимального

Условный № на чертеже	Кадастровый номер	Адрес земельного участка	Вид разрешенного использования	Исходная площадь земельного участка, кв. м	Площадь земельного участка по проекту, кв. м	Обоснование принятых проектных решений
						размера земельного участка, установленного в ПЗЗ, - 600 кв.м (+9 кв.м)
174	59:32:2320001:364	Хохловское, д. Заозерье, ул. Солнечная, дом 16	Под жилую застройку Индивидуальную	1148 +/- 14	1166	устранение реестровой ошибки в соответствии с фактическим местоположением ограждений, объектов капитального строительства в пределах величины предельного минимального размера земельного участка, установленного в ПЗЗ, - 400 кв.м (+18 кв.м)
175	59:32:2320001:365	с/пос. Хохловское, д. Заозерье.	Для ведения личного подсобного хозяйства	1198 +/- 8	1205	устранение реестровой ошибки в соответствии с фактическим местоположением ограждений, объектов капитального строительства в пределах величины предельного минимального размера земельного участка, установленного в ПЗЗ, - 600 кв.м (+7 кв.м)
176	59:32:2320001:366	Хохловское с/п, д. Заозерье, ул. Полевая, д. 30	Для ведения личного подсобного хозяйства	1100 +/- 8	1081	устранение реестровой ошибки в соответствии с фактическим местоположением ограждений, объектов капитального строительства, уменьшение площади на 19 кв.м (2 %)

Условный № на чертеже	Кадастровый номер	Адрес земельного участка	Вид разрешенного использования	Исходная площадь земельного участка, кв. м	Площадь земельного участка по проекту, кв. м	Обоснование принятых проектных решений
177	59:32:2320001:367	с/п Хохловское, д. Заозерье, ул. Полевая, 34	под индивидуальную жилую застройку	909 +/- 8	953	устранение реестровой ошибки в соответствии с фактическим местоположением ограждений, объектов капитального строительства в пределах величины предельного минимального размера земельного участка, установленного в ПЗЗ, - 400 кв.м (+44 кв.м)
178	59:32:2320001:369	с/пос Хохловское, д. Заозерье, ул. Центральная, 14/1	Для ведения личного подсобного хозяйства	1000 +/- 10	989	устранение реестровой ошибки в соответствии с фактическим местоположением ограждений, объектов капитального строительства, уменьшение площади на 11 кв.м (3 %)
179	59:32:2320001:370	с/пос Хохловское, д. Заозерье, ул. Центральная, дом 14	Для ведения личного подсобного хозяйства	1000 +/- 10	1060	устранение реестровой ошибки в соответствии с фактическим местоположением ограждений, объектов капитального строительства в пределах величины предельного минимального размера земельного участка, установленного в ПЗЗ, - 600 кв.м (+60 кв.м)
180	59:32:2320001:372	Хохловское с/п, д. Заозерье, ул.	Для индивидуального жилищного	1063 +/- 7	1086	устранение реестровой ошибки в соответствии с фактическим

Условный № на чертеже	Кадастровый номер	Адрес земельного участка	Вид разрешенного использования	Исходная площадь земельного участка, кв. м	Площадь земельного участка по проекту, кв. м	Обоснование принятых проектных решений
		Солнечная, д. 10	строительства			местоположением ограждений, объектов капитального строительства в пределах величины предельного минимального размера земельного участка, установленного в ПЗЗ, - 400 кв.м (+23 кв.м)
181	59:32:2320001:373	с.п. Хохловское, д. Заозерье	Для личного подсобного хозяйства	1138 +/- 12	1194	устранение реестровой ошибки в соответствии с фактическим местоположением ограждений, объектов капитального строительства в пределах величины предельного минимального размера земельного участка, установленного в ПЗЗ, - 600 кв.м (+56 кв.м)
182	59:32:2320001:374	р-н Пермский, д. Заозерье	Для личного подсобного хозяйства	2499	-	границы земельного участка не установлены в соответствии с требованиями действующего земельного законодательства, уточнение границ предусматривается при проведении ККР
183	59:32:2320001:375	с/п Хохловское, д. Заозерье	Для личного подсобного хозяйства	999	-	границы земельного участка не установлены в соответствии с требованиями действующего земельного законодательства, уточнение границ предусматривается при проведении ККР

Условный № на чертеже	Кадастровый номер	Адрес земельного участка	Вид разрешенного использования	Исходная площадь земельного участка, кв. м	Площадь земельного участка по проекту, кв. м	Обоснование принятых проектных решений
184	59:32:2320001:377	с/пос. Хохловское, д. Заозерье, ул. Центральная, дом 23 г	под дачную жилую застройку	388 +/- 8	-	позиция 4 таблицы 4
185	59:32:2320001:379	с/пос. Хохловское, д. Заозерье, ул. Центральная, 29/1	Для садоводства	1500 +/- 16	1472	устранение реестровой ошибки в соответствии с фактическим местоположением ограждений, объектов капитального строительства, уменьшение площади на 28 кв.м (2 %)
186	59:32:2320001:383	с/п Хохловское, д. Заозерье	Для туристско-рекреационной деятельности	512 +/- 10	512	устранение реестровой ошибки в соответствии с фактическим местоположением объектов
187	59:32:2320001:384	с/п Хохловское, д. Заозерье	Для туристско-рекреационной деятельности	1665 +/- 12	-	позиция 5 таблицы 4
188	59:32:2320001:385	с/п Хохловское, д. Заозерье	Для садоводства	1000	-	границы земельного участка не установлены в соответствии с требованиями действующего земельного законодательства, уточнение границ предусматривается при проведении ККР
189	59:32:2320001:386	с/п Хохловское, д. Заозерье, ул. Береговая,	Для ведения личного подсобного хозяйства	600 +/- 6	635	устранение реестровой ошибки в соответствии с фактическим местоположением ограждений, объектов

Условный № на чертеже	Кадастровый номер	Адрес земельного участка	Вид разрешенного использования	Исходная площадь земельного участка, кв. м	Площадь земельного участка по проекту, кв. м	Обоснование принятых проектных решений
		дом 1, квартира 2				капитального строительства в пределах величины предельного минимального размера земельного участка, установленного в ПЗЗ, - 600 кв.м (+35 кв.м)
190	59:32:2320001:387	с.п. Хохловское, д. Заозерье, ул. Береговая, з/у 1а	Для ведения личного подсобного хозяйства	900 +/- 10	907	устранение реестровой ошибки в соответствии с фактическим местоположением ограждений, объектов капитального строительства в пределах величины предельного минимального размера земельного участка, установленного в ПЗЗ, - 600 кв.м (+7 кв.м)
191	59:32:2320001:389	с/п Хохловское, д. Заозерье	Для садоводства	290	-	границы земельного участка не установлены в соответствии с требованиями действующего земельного законодательства, уточнение границ предусматривается при проведении ККР
192	59:32:2320001:390	с/п Хохловское, д. Заозерье, Позиция 89	Для ведения личного подсобного хозяйства и строительство жилого дома	800	-	границы земельного участка не установлены в соответствии с требованиями действующего земельного законодательства, уточнение границ предусматривается при проведении ККР
193	59:32:2320001:391	с/п Хохловское,	Для ведения личного	800	-	границы земельного участка не установлены в

Условный № на чертеже	Кадастровый номер	Адрес земельного участка	Вид разрешенного использования	Исходная площадь земельного участка, кв. м	Площадь земельного участка по проекту, кв. м	Обоснование принятых проектных решений
		д. Заозерье, Позиция 89	подсобного хозяйства и строительство жилого дома			соответствии с требованиями действующего земельного законодательства, уточнение границ предусматривается при проведении ККР
194	59:32:2320001:392	Хохловское с/п, д. Заозерье, ул. Полевая, 23	Для индивидуального жилищного строительства	1000	-	границы земельного участка не установлены в соответствии с требованиями действующего земельного законодательства, уточнение границ предусматривается при проведении ККР
195	59:32:2320001:393	с/пос. Хохловское, д. Заозерье, ул. Центральная, 13а	Для ведения личного подсобного хозяйства	3655 +/- 15	-	границы земельного участка не установлены в соответствии с требованиями действующего земельного законодательства, уточнение границ предусматривается при проведении ККР
196	59:32:2320001:397	Хохловское с/пос., д. Заозерье	для благоустройства территории (устройства газонов, пешеходных дорожек и других элементов благоустройства)	185 +/- 5	156	устранение реестровой ошибки в соответствии с фактическим местоположением ограждений, объектов капитального строительства, уменьшение площади более, чем на 10 % (- 29 кв.м. – 16 %)
197	59:32:2320001:398	Хохловское с/п, д. Заозерье,	для туристско-рекреационной деятельности	1985 +/- 16	2101	устранение реестровой ошибки в соответствии с фактическим

Условный № на чертеже	Кадастровый номер	Адрес земельного участка	Вид разрешенного использования	Исходная площадь земельного участка, кв. м	Площадь земельного участка по проекту, кв. м	Обоснование принятых проектных решений
		примерно в 0.02 км по направлению на юг от ориентира ул. Центральная, 27	(без права возведения объектов недвижимости)			местоположением ограждений, объектов капитального строительства, увеличение площади на 116 кв.м (6 %)
198	59:32:2320001:482	Хохловское сельское поселение, д. Заозерье, ул. Центральная	Для ведения личного подсобного хозяйства	600 +/- 5	664	устранение реестровой ошибки в соответствии с фактическим местоположением ограждений, объектов капитального строительства в пределах величины предельного минимального размера земельного участка, установленного в ПЗЗ, - 600 кв.м (+64 кв.м)
199	59:32:2320001:592	Хохловское с/пос., д. Заозерье	Для благоустройства территории (устройства газонов, пешеходных дорожек и других элементов благоустройства)	599 +/- 8	626	устранение реестровой ошибки в соответствии с фактическим местоположением ограждений, объектов капитального строительства, увеличение площади на 27 кв.м (5 %)
200	59:32:2320001:593	Хохловское с/п, д. Заозерье	Для личного подсобного хозяйства	1107 +/- 7	1128	устранение реестровой ошибки в соответствии с фактическим

Условный № на чертеже	Кадастровый номер	Адрес земельного участка	Вид разрешенного использования	Исходная площадь земельного участка, кв. м	Площадь земельного участка по проекту, кв. м	Обоснование принятых проектных решений
						местоположением ограждений, объектов капитального строительства в пределах величины предельного минимального размера земельного участка, установленного в ПЗЗ, - 600 кв.м (+21 кв.м)
201	59:32:2320001:605	Хохловское с/пос., д.Заозерье, ул.Центральная	для благоустройства территории (устройство газонов, пешеходных дорожек и других элементов благоустройства)	286 +/- 4	246	устранение реестровой ошибки в соответствии с фактическим местоположением ограждений, объектов капитального строительства, уменьшение площади более, чем на 10 % (- 40 кв.м. – 14 %)
202	59:32:2320001:635	Хохловское с/п, д. Заозерье	Для личного подсобного хозяйства	414 +/- 4	409	устранение реестровой ошибки в соответствии с фактическим местоположением ограждений, объектов капитального строительства, уменьшение площади на 5 кв.м (3 %)
203	59:32:2320001:638	Хохловское сельское поселение, д. Заозерье, КТП-4213	под объекты инженерного оборудования Электроснабжения	50 +/- 1	-	изменение границ не предусмотрено
204	59:32:2320001:640	с/п	Для ведения	1380 +/- 7	1396	устранение реестровой

Условный № на чертеже	Кадастровый номер	Адрес земельного участка	Вид разрешенного использования	Исходная площадь земельного участка, кв. м	Площадь земельного участка по проекту, кв. м	Обоснование принятых проектных решений
		Хохловское, д. Заозерье, ул. Центральная, д. 18	личного подсобного хозяйства			ошибки в соответствии с фактическим местоположением ограждений, объектов капитального строительства в пределах величины предельного минимального размера земельного участка, установленного в ПЗЗ, - 600 кв.м (+16 кв.м)
205	59:32:2320001:641	с/п Хохловское, д. Заозерье, ул. Центральная, 30а	отдельно стоящие многоквартирные жилые дома с приусадебными участками этажностью не выше 3 этажей	1475 +/- 8	1467	устранение реестровой ошибки в соответствии с фактическим местоположением ограждений, объектов капитального строительства, уменьшение площади на 8 кв.м (1 %)
206	59:32:2320001:642	Хохловское с/п, д. Заозерье, ул. Солнечная, 20	для ведения личного подсобного хозяйства	1581 +/- 8	1557	устранение реестровой ошибки в соответствии с фактическим местоположением ограждений, объектов капитального строительства, уменьшение площади на 24 кв.м (2 %)
207	59:32:2320001:646	Хохловское с/п., д. Заозерье, ул. Центральная	отдельно стоящие многоквартирные жилые дома с приусадебными участками этажностью не	453 +/- 5	444	устранение реестровой ошибки в соответствии с фактическим местоположением ограждений, объектов капитального строительства, уменьшение площади на 9

Условный № на чертеже	Кадастровый номер	Адрес земельного участка	Вид разрешенного использования	Исходная площадь земельного участка, кв. м	Площадь земельного участка по проекту, кв. м	Обоснование принятых проектных решений
			выше 3 этажей			кв.м (2 %)
208	59:32:2320001:649	с/п Хохловское, д. Заозерье, ул. Береговая, 3в	для индивидуальной жилой застройки	847 +/- 6	928	устранение реестровой ошибки в соответствии с фактическим местоположением ограждений, объектов капитального строительства в пределах величины предельного минимального размера земельного участка, установленного в ПЗЗ, - 400 кв.м (+81 кв.м)
209	59:32:2320001:653	Пермский район, д. Заозерье (Хохловское с/п), ул. Центральная	для ведения личного подсобного хозяйства	947 +/- 11	1219	устранение реестровой ошибки в соответствии с фактическим местоположением ограждений, объектов капитального строительства в пределах величины предельного минимального размера земельного участка, установленного в ПЗЗ, - 600 кв.м (+272 кв.м)
210	59:32:2320001:654	Пермский район, д. Заозерье (Хохловское с/п), ул. Центральная	для ведения личного подсобного хозяйства	710 +/- 9	686	устранение реестровой ошибки в соответствии с фактическим местоположением ограждений, объектов капитального строительства, уменьшение площади на 24 кв.м (5 %)
211	59:32:2320001:655	Хохловское с/п, д.	Для ведения личного	1000 +/- 6	1053	устранение реестровой ошибки в соответствии с

Условный № на чертеже	Кадастровый номер	Адрес земельного участка	Вид разрешенного использования	Исходная площадь земельного участка, кв. м	Площадь земельного участка по проекту, кв. м	Обоснование принятых проектных решений
		Заозерье, ул. Солнечная, 33	подсобного хозяйства			фактическим местоположением ограждений, объектов капитального строительства в пределах величины предельного минимального размера земельного участка, установленного в ПЗЗ, - 600 кв.м (+53 кв.м)
212	59:32:2320001:661	Хохловское с/п, д. Заозерье, ул. Центральная, примыкающей к земельному участку с кадастровым номером 59:32:2320001:309	для благоустройства территории	317 +/- 5	303	устранение реестровой ошибки в соответствии с фактическим местоположением ограждений, объектов капитального строительства, уменьшение площади на 14 кв.м (6%)
213	59:32:2320001:665	Пермский р-н, д. Заозерье (Хохловское с/п), ул. Береговая	Площадка для отдыха с элементами озеленения	223 +/- 6	257	устранение реестровой ошибки в соответствии с фактическим местоположением ограждений, объектов капитального строительства, увеличение площади более, чем на 10% (+ 34 кв.м 15%)
214	59:32:2320001:667	Хохловское сельское поселение, д. Заозерье	земельные участки (территории) общего	548 +/- 5	571	устранение реестровой ошибки в соответствии с фактическим местоположением

Условный № на чертеже	Кадастровый номер	Адрес земельного участка	Вид разрешенного использования	Исходная площадь земельного участка, кв. м	Площадь земельного участка по проекту, кв. м	Обоснование принятых проектных решений
			пользования			ограждений, объектов капитального строительства, увеличение площади на 23 кв.м (4 %)
215	59:32:2320001:668	Хохловское с/п, д. Заозерье	детские площадки с элементами озеленения, ЦТП, ТП, ШРП без образования отдельного земельного участка площадью застройки не более 100 кв.м.	10 +/- 1	11	устранение реестровой ошибки в соответствии с фактическим местоположением ограждений, объектов капитального строительства, увеличение площади на 1 кв.м (10 %)
216	59:32:2320001:675	сельское поселение Хохловское, деревня Заозерье (Хохловское с/п), улица Центральная, 8	отдельно стоящие многоквартирные жилые дома с приусадебными участками этажностью не выше 3 этажей	1373 +/- 8	1402	устранение реестровой ошибки в соответствии с фактическим местоположением ограждений, объектов капитального строительства в пределах величины предельного минимального размера земельного участка, установленного в ПЗЗ, - 400 кв.м (+29 кв.м)
217	59:32:2320001:676	Хохловское с/п, д. Заозерье, ул. Солнечная, 3	отдельно стоящие многоквартирные жилые дома с приусадебными участками	1373 +/- 8	1388	устранение реестровой ошибки в соответствии с фактическим местоположением ограждений, объектов капитального строительства в

Условный № на чертеже	Кадастровый номер	Адрес земельного участка	Вид разрешенного использования	Исходная площадь земельного участка, кв. м	Площадь земельного участка по проекту, кв. м	Обоснование принятых проектных решений
			этажностью не выше 3 этажей			пределах величины предельного минимального размера земельного участка, установленного в ПЗЗ, - 400 кв.м (+15 кв.м)
218	59:32:2320001:678	Хохловское с/п, д.Заозерье	Объекты наружного противопожарного водоснабжения (пожарные резервуары, водоемы)	747 +/- 6	740	устранение реестровой ошибки в соответствии с фактическим местоположением ограждений, объектов капитального строительства, уменьшение площади на 7 кв.м (1 %)
219	59:32:2320001:682	Хохловское с/п, д. Заозерье	отдельно стоящие многоквартирные жилые дома с приусадебными участками этажностью не выше 3 этажей	960 +/- 10.86	980	устранение реестровой ошибки в соответствии с фактическим местоположением ограждений, объектов капитального строительства в пределах величины предельного минимального размера земельного участка, установленного в ПЗЗ, - 400 кв.м (+20 кв.м)
220	59:32:2320001:686	Хохловское с/п, д. Заозерье, ул. Береговая	Отдельно стоящие многоквартирные жилые дома с приусадебными участками этажностью не выше 3 этажей	816 +/- 10	815	устранение реестровой ошибки в соответствии с фактическим местоположением ограждений, объектов капитального строительства, уменьшение площади на 1 кв.м (0 %)
221	59:32:2320001:690	Хохловское	Площадки	1933 +/- 15	-	изменение границ не

Условный № на чертеже	Кадастровый номер	Адрес земельного участка	Вид разрешенного использования	Исходная площадь земельного участка, кв. м	Площадь земельного участка по проекту, кв. м	Обоснование принятых проектных решений
		с/п, д. Заозерье, ул. Береговая	отдыха			предусмотрено
222	59:32:2320001:695	Хохловское с/п, д. Заозерье	коммунальное обслуживание	562 +/- 7	562	устранение реестровой ошибки в связи с устранением реестровых смежных земельных участков
223	59:32:2320001:696	Хохловское с/п, д. Заозерье	коммунальное обслуживание	696 +/- 8	-	изменение границ не предусмотрено
224	59:32:2320001:697	Хохловское с/п, д. Заозерье	коммунальное обслуживание	511 +/- 6	-	изменение границ не предусмотрено
225	59:32:2320001:698	Пермский район, д. Заозерье (Хохловское с/п)	Для ведения личного подсобного хозяйства	712 +/- 9	772	устранение реестровой ошибки в соответствии с фактическим местоположением ограждений, объектов капитального строительства в пределах величины предельного минимального размера земельного участка, установленного в ПЗЗ, - 600 кв.м (+60 кв.м)
226	59:32:2320001:699	Пермский район, д. Заозерье (Хохловское с/п)	Для ведения личного подсобного хозяйства	713 +/- 9	705	устранение реестровой ошибки в соответствии с фактическим местоположением ограждений, объектов капитального строительства, уменьшение площади на 8 кв.м (3 %)
227	59:32:2320001:701	Хохловское	коммунальное	150 +/- 3	150	устранение реестровой

Условный № на чертеже	Кадастровый номер	Адрес земельного участка	Вид разрешенного использования	Исходная площадь земельного участка, кв. м	Площадь земельного участка по проекту, кв. м	Обоснование принятых проектных решений
		с/п, д. Заозерье	обслуживание			ошибки в соответствии с фактическим местоположением ограждений
228	59:32:2320001:702	Пермский район, д. Заозерье (Хохловское с/п)	Для индивидуального жилищного строительства	1501 +/- 14	-	изменение границ не предусмотрено
229	59:32:2320001:703	Пермский район, д. Заозерье (Хохловское с/п).	Для индивидуального жилищного строительства	1500 +/- 14	-	изменение границ не предусмотрено
230	59:32:2320001:704	Пермский район, д. Заозерье (Хохловское с/п)	для индивидуального жилищного строительства	1655 +/- 14	1660	устранение реестровой ошибки в соответствии с фактическим местоположением ограждений, объектов капитального строительства в пределах величины предельного минимального размера земельного участка, установленного в ПЗЗ, - 600 кв.м (+5 кв.м)
231	59:32:2320001:830	с.п. Хохловское, д. Заозерье (Хохловское с/п), ул. Центральная, 46	Для индивидуального жилищного строительства	2006 +/- 16	-	позиция 10 таблицы 4
232	59:32:2320001:831	с.п. Хохловское,	Для индивидуального	2499 +/- 17	-	позиция 11 таблицы 4

Условный № на чертеже	Кадастровый номер	Адрес земельного участка	Вид разрешенного использования	Исходная площадь земельного участка, кв. м	Площадь земельного участка по проекту, кв. м	Обоснование принятых проектных решений
		д. Заозерье, ул. Центральная, з/у 48	о жилищного строительства			
233	59:32:2320001:832	Хохловское с/п, д.Заозерье	Для индивидуального жилищного строительства	2306 +/- 17	2303	устранение реестровой ошибки в соответствии с фактическим местоположением ограждений, объектов капитального строительства, уменьшение площади на 3 кв.м (0 %)
234	59:32:2320001:833	Хохловское с/п, д.Заозерье	Для индивидуального жилищного строительства	667 +/- 9	-	позиция 11 таблицы 4
235	59:32:2320001:834	Хохловское с/п, д. Заозерье	Блокированная жилая застройка	808 +/- 6	829	устранение реестровой ошибки в соответствии с фактическим местоположением ограждений, объектов капитального строительства, увеличение площади на 21 кв.м (3 %)
236	59:32:2320001:838	Пермский район, д. Заозерье (Хохловское с/п)	Для индивидуального жилищного строительства	1599 +/- 8.03	1613	устранение реестровой ошибки в соответствии с фактическим местоположением ограждений, объектов капитального строительства в пределах величины предельного минимального размера земельного участка,

Условный № на чертеже	Кадастровый номер	Адрес земельного участка	Вид разрешенного использования	Исходная площадь земельного участка, кв. м	Площадь земельного участка по проекту, кв. м	Обоснование принятых проектных решений
						установленного в ПЗЗ, - 400 кв.м (+14 кв.м)
237	59:32:2320001:839	Хохловское с/п, д. Заозерье	для индивидуального жилищного строительства	1001 +/- 11.07	-	позиция 12 таблицы 4
238	59:32:2320001:842	с.п. Хохловское, д. Заозерье (Хохловское с/п), ул. Центральная, 42	Для индивидуального жилищного строительства	1554 +/- 15	1551	устранение реестровой ошибки в соответствии с фактическим местоположением ограждений, объектов капитального строительства, уменьшение площади на 3 кв.м (0 %)
239	59:32:2320001:844	Пермский р-н., д. Заозерье (Хохловское с/п), ул. Полевая	магазины	648 +/- 8.91	711	устранение реестровой ошибки в соответствии с фактическим местоположением ограждений, объектов капитального строительства, увеличение площади на 63 кв.м (10 %)
240	59:32:2320001:845	Пермский р-н., д. Заозерье (Хохловское с/п), ул. Полевая	для индивидуального жилищного строительства	2500 +/- 17.5	2472	устранение реестровой ошибки в соответствии с фактическим местоположением ограждений, объектов капитального строительства, уменьшение площади на 28 кв.м (3 %)
241	59:32:2320001:850	с.п. Хохловское, д. Заозерье	Для индивидуального жилищного	1466 +/- 9	1531	устранение реестровой ошибки в соответствии с фактическим

Условный № на чертеже	Кадастровый номер	Адрес земельного участка	Вид разрешенного использования	Исходная площадь земельного участка, кв. м	Площадь земельного участка по проекту, кв. м	Обоснование принятых проектных решений
		(Хохловское с/п), ул. Береговая, з/у 3б	строительства			местоположением ограждений, объектов капитального строительства в пределах величины предельного минимального размера земельного участка, установленного в ПЗЗ, - 400 кв.м (+65 кв.м)
242	59:32:2320001:855	с.п. Хохловское, д. Заозерье, ул. Полевая, з/у ба	Для индивидуального жилищного строительства	1150 +/- 12	1138	устранение реестровой ошибки в соответствии с фактическим местоположением ограждений, объектов капитального строительства, уменьшение площади на 12 кв.м (3%)
243	59:32:2320001:856	с.п. Хохловское, д. Заозерье, ул. Полевая, з/у б	Для индивидуального жилищного строительства	1345 +/- 13	1307	устранение реестровой ошибки в соответствии с фактическим местоположением ограждений, объектов капитального строительства, уменьшение площади на 38 кв.м (3%)
244	59:32:2320001:858	Хохловское с/п, д. Заозерье, ул. Луговая	для индивидуального жилищного строительства	1741 +/- 8.36	1770	устранение реестровой ошибки в соответствии с фактическим местоположением ограждений, объектов капитального строительства в пределах величины предельного минимального размера земельного участка,

Условный № на чертеже	Кадастровый номер	Адрес земельного участка	Вид разрешенного использования	Исходная площадь земельного участка, кв. м	Площадь земельного участка по проекту, кв. м	Обоснование принятых проектных решений
						установленного в ПЗЗ, - 400 кв.м (+29 кв.м)
245	59:32:2320001:863	р-н Пермский, д. Заозерье (Хохловское с/п)	Под жилую застройку Индивидуальную	1200 +/- 8	-	изменение границ не предусмотрено
246	59:32:2320001:864	р-н Пермский, д. Заозерье (Хохловское с/п)	Под жилую застройку Индивидуальную	1300 +/- 8	1260	устранение реестровой ошибки в соответствии с фактическим местоположением ограждений, объектов капитального строительства, уменьшение площади на 40 кв.м (5%)
247	59:32:2320001:871	Пермский р-н, Хохловское с/п, д. Заозерье (Хохловское с/п), ул. Береговая	Для ведения личного подсобного хозяйства (приусадебный земельный участок)	1252 +/- 12	1472	устранение реестровой ошибки в соответствии с фактическим местоположением ограждений, объектов капитального строительства в пределах величины предельного минимального размера земельного участка, установленного в ПЗЗ, - 600 кв.м (+220 кв.м)
248	59:32:2320001:874	с.п. Хохловское, д. Заозерье (Хохловское с/п), ул. Береговая	Для ведения личного подсобного хозяйства (приусадебный земельный участок)	1224 +/- 12	1257	устранение реестровой ошибки в соответствии с фактическим местоположением ограждений, объектов капитального строительства в пределах величины

Условный № на чертеже	Кадастровый номер	Адрес земельного участка	Вид разрешенного использования	Исходная площадь земельного участка, кв. м	Площадь земельного участка по проекту, кв. м	Обоснование принятых проектных решений
						предельного минимального размера земельного участка, установленного в ПЗЗ, - 600 кв.м (+33 кв.м)
249	59:32:2320001:877	с.п. Хохловское, д. Заозерье (Хохловское с/п), ул. Луговая	Для ведения личного подсобного хозяйства (приусадебный земельный участок)	1244	1247	устранение реестровой ошибки в соответствии с фактическим местоположением ограждений, объектов капитального строительства в пределах величины предельного минимального размера земельного участка, установленного в ПЗЗ, - 600 кв.м (+3 кв.м)
250	59:32:2320001:879	Хохловское с/п, д. Заозерье, ул. Луговая	Под индивидуальную жилую застройку	1788	1782	устранение реестровой ошибки в соответствии с фактическим местоположением ограждений, объектов капитального строительства, уменьшение площади на 4 кв.м (1 %)
251	59:32:0000000:138 64	Хохловское с/п, д. Заозерье	под объекты инженерного оборудования Газоснабжения	14879 +/- 34	14879	устранение реестровой ошибки в связи с устранением реестровых ошибок смежных земельных участков
252	59:32:0000000:148 32	Хохловское с/п, д. Заозерье	под объекты инженерного оборудования Газоснабжения	1706 +/- 12	1706	устранение реестровой ошибки в связи с устранением реестровых ошибок смежных земельных участков

1.3. Перечень образуемых земельных участков

Таблица 4

№ п/п	Этап межевания	Условный № на чертеже	Вид разрешенного использования	Площадь земельного участка по проекту, кв. м	Обоснование принятых проектных решений
1	2	17-ЗУ1	благоустройство территории (12.0.2)	834	образован в результате перераспределения земельного участка с кадастровым номером 59:32:2320001:17 (после устранения реестровой ошибки земельного участка с кадастровым номером 59:32:2320001:189 (позиция 38 таблицы 3) и земель, находящихся в муниципальной собственности под благоустройство территории
2	2	21-ЗУ1	для ведения личного подсобного хозяйства (приусадебный земельный участок) (2.2)	876	образован в результате перераспределения земельного участка с кадастровым номером 59:32:2320001:21 (после устранения его реестровой ошибки (позиция 14 таблицы 3) и реестровых ошибок смежных земельных участков) и земель, находящихся в муниципальной собственности
3	2	181-ЗУ1	для индивидуального жилищного строительства (2.1)	1101	образован в результате перераспределения земельного участка с кадастровым номером 59:32:2320001:181 и земель, находящихся в муниципальной собственности
4	2	377-ЗУ1	для индивидуального жилищного строительства (2.1)	484	образован в результате перераспределения земельного участка с кадастровым номером 59:32:2320001:377 и земель, находящихся в муниципальной собственности
5	2	384-ЗУ1	отдых (рекреация) (5.0)	2023	образован в результате перераспределения земельного участка с кадастровым номером 59:32:2320001:384 (после устранения реестровой ошибки земельного участка с кадастровым номером 59:32:2320001:383 (позиция 186 таблицы 3) и земель, находящихся в муниципальной собственности

6	2	398-ЗУ1	отдых (рекреация) (5.0)	2476	образован в результате перераспределения земельного участка с кадастровым номером 59:32:2320001:398 (после устранения его реестровой ошибки (позиция 197 таблицы 3) и реестровых ошибок смежных земельных участков) и земель, находящихся в муниципальной собственности
7	2	655-ЗУ1	для ведения личного подсобного хозяйства (приусадебный земельный участок) (2.2)	1246	образован в результате перераспределения земельного участка с кадастровым номером 59:32:2320001:655 (после устранения его реестровой ошибки (позиция 211 таблицы 3) и реестровых ошибок смежных земельных участков, а также уточнения границ земельного участка 59:32:2320001:351) и земель, находящихся в муниципальной собственности
8	2	661-ЗУ1	благоустройство территории (12.0.2)	436	образован в результате перераспределения земельного участка с кадастровым номером 59:32:2320001:661 (после устранения его реестровой ошибки (позиция 212 таблицы 3) и реестровых ошибок смежных земельных участков) и земель, находящихся в муниципальной собственности под благоустройство территории
9	2	686-ЗУ1	для индивидуального жилищного строительства (2.1)	990	образован в результате перераспределения земельного участка с кадастровым номером 59:32:2320001:686 (после устранения его реестровой ошибки (позиция 220 таблицы 3) и реестровых ошибок смежных земельных участков) и земель, находящихся в муниципальной собственности
10	2	830-ЗУ1	для индивидуального жилищного строительства (2.1)	2230	образован в результате перераспределения земельного участка с кадастровым номером 59:32:2320001:830 и земель, находящихся в муниципальной собственности
11	2	831-ЗУ1	для индивидуального жилищного строительства (2.1)	3263	образован в результате перераспределения смежных земельных участков с кадастровыми номерами 59:32:2320001:830, 59:32:2320001:833 и земель, находящихся в муниципальной собственности

12	2	839-ЗУ1	для индивидуального жилищного строительства (2.1)	1177	образован в результате перераспределения земельного участка с кадастровым номером 59:32:2320001:839 (после устранения реестровых ошибок смежных земельных участков) и земель, находящихся в муниципальной собственности
13	2	871-ЗУ1	для ведения личного подсобного хозяйства (приусадебный земельный участок) (2.2)	1767	образован в результате перераспределения земельного участка с кадастровым номером 59:32:2320001:871 (после устранения его реестровой ошибки (позиция 247 таблицы 3) и реестровых ошибок смежных земельных участков) и земель, находящихся в муниципальной собственности
14	2	ЗУ1	благоустройство территории (12.0.2)	69	образован из земель, находящихся в муниципальной собственности (после устранения реестровых ошибок земельных участков 59:32:2320001:17, 59:32:2320001:189) под проход
15	2	ЗУ2	благоустройство территории (12.0.2)	212	образован из земель, находящихся в муниципальной собственности под проход к водному объекту. Образование возможно после устранения реестровых ошибок земельных участков 59:32:2320001:303, 59:32:2320001:654
16	2	ЗУ3	коммунальное обслуживание (3.1)	40	образован из земель, находящихся в муниципальной собственности под трансформаторную подстанцию.
17	2	ЗУ4	земельные участки (территории) общего пользования (12.0)	3380	образован из земель, находящихся в муниципальной собственности под улицу без названия. Образование возможно после устранения реестровых ошибок смежных земельных участков
18	2	ЗУ5	коммунальное обслуживание (3.1)	193	Возможные способы образования: 1. образованы в результате перераспределения земельных участков с кадастровыми номерами 59:32:2320001:701, 59:32:0000000:13864, 59:32:2320001:695, 59:32:2320001:696, 59:32:2320001:697 59:32:0000000:14832 (после
19	2	ЗУ6	коммунальное обслуживание (3.1)	48	
20	2	ЗУ7	земельные участки (территории) общего пользования (12.0)	4117	

21	2	ЗУ8	благоустройство территории (12.0.2)	665	<p>устранения их реестровых ошибок (позиции 227, 251, 222, 224, 252 таблицы 3) и реестровых ошибок смежных земельных участков) и земель, находящихся в муниципальной собственности. Образование возможно только после прекращения прав (аренда и т.п) на вышеуказанные земельные участки.</p> <p>2. образованы из земель, находящихся в муниципальной собственности. Образование возможно только после прекращения аренды вышеуказанных земельных участков и снятия их с кадастрового учета.</p> <p>Земельные участки образованы под: ЗУ5 – под ГРП; ЗУ6 – под ТП; ЗУ7 – под ул. Луговая; ЗУ8 – под благоустройство территории; ЗУ9 – под. Ул. Центральная; ЗУ10 – под площадку для сбора ТКО; ЗУ11 – под ул. Солнечная; ЗУ12 – под ул. Полевая</p>
22	2	ЗУ9	земельные участки (территории) общего пользования (12.0)	15043	
23	2	ЗУ10	благоустройство территории (12.0.2)	25	
24	2	ЗУ11	земельные участки (территории) общего пользования (12.0)	5465	
25	2	ЗУ12	земельные участки (территории) общего пользования (12.0)	4476	

2. Перечень и сведения о площади образуемых земельных участков, которые будут отнесены к территориям общего пользования или имуществу общего пользования, в том числе в отношении которых предполагаются резервирование и изъятие для государственных или муниципальных нужд

Таблица 5

№ на чертеже	Вид разрешенного использования земельный участок	Площадь земельного участка по проекту, кв. м	Объект, для которого образовывается земельный участок
17-ЗУ1	благоустройство территории (12.0.2)	834	под благоустройство территории
661-ЗУ1	благоустройство территории (12.0.2)	436	под благоустройство территории
ЗУ1	благоустройство территории (12.0.2)	69	под проход
ЗУ2	благоустройство территории (12.0.2)	212	под проход к водному объекту
ЗУ4	земельные участки (территории) общего пользования (12.0)	3380	под улицу без названия
ЗУ7	земельные участки (территории) общего пользования (12.0)	4117	под ул. Луговая
ЗУ8	благоустройство территории (12.0.2)	665	под благоустройство территории
ЗУ9	земельные участки (территории) общего пользования (12.0)	15043	под. Ул. Центральная
ЗУ10	благоустройство территории (12.0.2)	25	под площадку для сбора ТКО
ЗУ11	земельные участки (территории) общего пользования (12.0)	5465	под ул. Солнечная
ЗУ12	земельные участки (территории) общего пользования (12.0)	4476	под ул. Полевая

Резервирование и изъятие для государственных или муниципальных нужд проектом межевания территории не предусмотрено.

3. Целевое назначение лесов, количественные и качественные характеристики лесного участка, вид (виды) разрешенного использования лесного участка, сведения о нахождении лесного участка в границах особо защитных участков лесов

В границах проектирования лесные участки отсутствуют.

4. Сведения о границах территории, в отношении которой утвержден проект межевания, содержащие перечень координат характерных точек этих границ

Проект планировки и проект межевания части территории д. Заозерье Хохловского сельского поселения Пермского муниципального района Пермского края, с целью размещения линейных объектов, утвержденные постановлением администрации Пермского муниципального района от 25.04.2017 № 48-С «Об утверждении проекта планировки и проекта межевания части территории д. Заозерье Хохловского сельского

поселения Пермского муниципального района Пермского края, с целью размещения линейных объектов»;

Проект планировки и проект межевания части территории севернее д. Заозерье Хохловского сельского поселения Пермского муниципального района Пермского края, с целью размещения линейного объекта – газопровод низкого давления, утвержденные постановлением администрации Пермского муниципального района от 24.11.2015 № 1648 «Об утверждении проекта планировки и проекта межевания части территории севернее д. Заозерье Хохловского сельского поселения Пермского муниципального района Пермского края, с целью размещения линейного объекта – газопровод низкого давления»;

Проект планировки территории д. Заозерье Хохловского сельского поселения Пермского муниципального района, утвержденные постановлением администрации Хохловского сельского поселения от 21.03.2014 № 45 «Об утверждении «Проекта планировки д. Заозерье Хохловского сельского поселения Пермского муниципального района».

Приложение 1
Каталоги координат образуемых земельных участков

Каталог координат земельного участка 59:32:0000000:13864

Система координат МСК 59

№	X	Y
1	2	3
1	536576.27	2236623.39
2	536577.07	2236623.63
3	536580.52	2236625.16
4	536581.37	2236625.46
5	536580.70	2236627.14
6	536692.35	2236670.19
7	536734.61	2236686.15
8	536792.13	2236707.03
9	536806.45	2236708.92
10	536814.72	2236710.12
11	536811.82	2236715.19
12	536790.82	2236712.40
13	536732.68	2236691.34
14	536690.39	2236675.32
15	536573.52	2236630.26
1	536576.27	2236623.39
1	536766.30	2236774.65
2	536766.04	2236775.22
3	536808.60	2236796.31
4	536809.01	2236795.20
5	536809.96	2236795.59
6	536809.27	2236797.90
7	536809.11	2236797.81
8	536807.99	2236800.69
9	536803.14	2236798.83
10	536754.91	2236775.19
11	536757.12	2236771.29
12	536759.22	2236771.83
13	536759.39	2236771.38
1	536766.30	2236774.65
1	536921.00	2236188.15
2	536916.81	2236204.38
3	536915.20	2236211.31
4	536910.67	2236227.12

5	536899.64	2236254.93
6	536887.86	2236282.56
7	536884.69	2236290.33
8	536879.56	2236289.04
9	536904.74	2236226.61
10	536911.54	2236202.67
11	536914.42	2236188.99
12	536920.21	2236156.59
13	536927.68	2236145.52
14	536882.83	2236128.96
15	536871.58	2236144.89
16	536869.98	2236148.79
17	536865.19	2236161.24
18	536850.89	2236156.35
19	536855.68	2236144.86
20	536829.98	2236136.40
21	536823.50	2236134.27
22	536816.56	2236158.33
23	536804.41	2236193.34
24	536801.36	2236202.22
25	536753.94	2236338.93
26	536728.98	2236411.02
27	536678.22	2236557.45
28	536682.33	2236559.61
29	536683.41	2236562.34
30	536689.52	2236565.40
31	536703.02	2236572.54
32	536714.39	2236578.12
33	536747.90	2236594.65
34	536752.30	2236596.06
35	536760.42	2236581.48
36	536819.39	2236436.79
37	536863.41	2236327.83
38	536868.00	2236316.79
39	536873.43	2236318.11
40	536868.48	2236329.90
41	536865.24	2236338.30
42	536854.56	2236366.35
43	536846.95	2236384.74
44	536837.44	2236408.05
45	536828.90	2236428.90
46	536820.50	2236449.30
47	536811.82	2236471.20

48	536803.33	2236492.02
49	536793.82	2236514.94
50	536782.62	2236542.24
51	536770.11	2236572.33
52	536754.09	2236607.94
53	536753.07	2236610.01
54	536768.31	2236616.43
55	536777.56	2236621.23
56	536793.19	2236629.63
57	536796.03	2236631.46
58	536840.44	2236650.96
59	536838.21	2236656.00
60	536767.38	2236622.79
61	536749.81	2236612.62
62	536749.27	2236610.22
63	536749.62	2236603.71
64	536750.51	2236601.31
65	536676.28	2236562.67
66	536671.40	2236565.91
67	536668.02	2236564.74
68	536669.76	2236560.36
69	536671.88	2236558.98
70	536723.79	2236409.22
71	536748.77	2236337.16
72	536772.94	2236266.96
73	536772.26	2236266.69
74	536781.57	2236241.13
75	536785.98	2236229.16
76	536797.88	2236194.24
77	536808.35	2236166.97
78	536812.03	2236156.53
79	536818.37	2236132.20
80	536786.41	2236115.91
81	536763.75	2236112.37
82	536729.77	2236107.75
83	536722.56	2236106.79
84	536709.94	2236105.08
85	536681.37	2236101.21
86	536680.78	2236102.89
87	536679.79	2236102.77
88	536677.42	2236101.69
89	536647.85	2236172.67
90	536644.42	2236206.18

91	536644.11	2236206.99
92	536643.23	2236209.30
93	536638.17	2236222.35
94	536606.15	2236316.61
95	536602.06	2236326.96
96	536600.37	2236331.25
97	536596.74	2236342.53
98	536589.16	2236367.01
99	536588.52	2236366.80
100	536585.12	2236378.26
101	536576.56	2236403.91
102	536575.71	2236403.61
103	536543.04	2236496.79
104	536521.73	2236552.35
105	536532.23	2236556.76
106	536530.42	2236561.95
107	536519.32	2236557.33
108	536516.67	2236562.19
109	536508.46	2236558.62
110	536510.44	2236553.49
111	536514.31	2236555.17
112	536515.74	2236552.68
113	536538.81	2236492.26
114	536572.26	2236396.95
115	536568.11	2236396.26
116	536556.00	2236392.03
117	536531.65	2236383.03
118	536522.48	2236379.79
119	536524.10	2236375.11
120	536566.42	2236390.05
121	536566.86	2236388.73
122	536574.23	2236391.28
123	536584.40	2236362.00
124	536578.86	2236360.02
125	536580.31	2236356.00
126	536580.75	2236354.83
127	536586.19	2236356.78
128	536638.52	2236206.12
129	536642.44	2236171.26
130	536674.59	2236094.28
131	536681.34	2236097.43
132	536788.03	2236110.57
133	536822.65	2236128.21

134	536857.80	2236139.79
135	536865.87	2236142.52
136	536880.55	2236121.76
137	536898.03	2236128.12
138	536913.93	2236133.94
139	536931.55	2236140.36
140	536964.46	2236097.97
141	536989.90	2236065.21
142	537011.56	2236027.41
143	537047.63	2235999.09
144	537050.99	2236003.53
145	537036.02	2236015.26
146	537015.79	2236031.07
147	536993.71	2236069.62
148	536970.42	2236099.80
149	536937.38	2236142.64
150	536933.63	2236147.50
151	536925.89	2236158.93
152	536926.03	2236166.10
1	536921.00	2236188.15
1	536923.54	2236475.10
2	536918.39	2236473.15
3	537000.81	2236263.81
4	537005.94	2236265.82
1	536923.54	2236475.10

Каталог координат земельного участка 59:32:0000000:14832

Система координат МСК 59

№	X	Y
1	2	3
1	536918.39	2236473.15
2	536923.54	2236475.10
3	536906.53	2236518.30
4	536847.87	2236647.87
5	536843.25	2236658.07
6	536841.46	2236662.21
7	536833.61	2236680.39
8	536817.28	2236715.94
9	536816.40	2236722.54
10	536824.54	2236735.56
11	536827.17	2236746.66
12	536824.52	2236760.88

13	536808.69	2236801.02
14	536807.99	2236800.69
15	536809.11	2236797.81
16	536809.27	2236797.90
17	536809.96	2236795.59
18	536809.01	2236795.20
19	536816.02	2236776.48
20	536820.99	2236762.32
21	536825.92	2236749.12
22	536821.01	2236738.32
23	536810.68	2236723.77
24	536811.82	2236715.19
25	536814.72	2236710.12
26	536838.21	2236656.00
27	536840.44	2236650.96
28	536901.45	2236516.17
1	536918.39	2236473.15

Каталог координат земельного участка 59:32:2320001:1

Система координат МСК 59

№	X	Y
1	2	3
1	536557.06	2236682.81
2	536566.07	2236685.26
3	536621.04	2236700.02
4	536621.34	2236700.10
5	536625.23	2236701.07
6	536634.66	2236703.43
7	536639.59	2236709.82
8	536648.93	2236714.03
9	536645.28	2236720.84
10	536610.20	2236778.91
11	536604.50	2236788.28
12	536599.94	2236795.82
13	536582.65	2236824.41
14	536546.52	2236785.33
15	536480.93	2236673.17
16	536467.53	2236649.00
17	536482.10	2236640.94
18	536484.71	2236646.10
19	536493.01	2236660.51
20	536506.61	2236660.10
21	536523.58	2236663.32

22	536537.55	2236677.50
23	536546.60	2236679.88
1	536557.06	2236682.81

Каталог координат земельного участка 59:32:2320001:2

Система координат МСК 59

№	X	Y
1	2	3
1	536659.80	2236443.06
2	536658.77	2236446.30
3	536654.88	2236458.75
4	536651.67	2236457.88
5	536636.15	2236453.44
6	536572.81	2236432.62
7	536569.06	2236431.12
8	536570.40	2236422.90
9	536591.68	2236429.59
10	536595.52	2236418.22
11	536628.12	2236430.88
1	536659.80	2236443.06

Каталог координат земельного участка 59:32:2320001:4

Система координат МСК 59

№	X	Y
1	2	3
1	536668.02	2236564.74
2	536671.40	2236565.91
3	536672.80	2236566.39
4	536691.98	2236574.37
5	536677.90	2236611.99
6	536676.82	2236614.87
7	536646.87	2236603.59
8	536652.54	2236584.48
9	536652.77	2236579.68
10	536655.51	2236574.79
11	536661.54	2236562.94
12	536663.08	2236562.91
1	536668.02	2236564.74

Каталог координат земельного участка 59:32:2320001:5

Система координат МСК 59

№	X	Y
1	2	3
1	536862.58	2236464.93

2	536904.15	2236482.54
3	536904.66	2236482.75
4	536895.26	2236504.71
5	536886.82	2236501.41
6	536853.79	2236488.45
7	536854.92	2236485.45
1	536862.58	2236464.93

Каталог координат земельного участка 59:32:2320001:7

Система координат МСК 59

№	X	Y
1	2	3
1	536888.32	2236402.95
2	536887.85	2236402.77
3	536879.17	2236424.49
4	536921.85	2236441.32
5	536929.15	2236423.44
6	536930.58	2236419.54
7	536928.30	2236418.64
1	536888.32	2236402.95

Каталог координат земельного участка 59:32:2320001:11

Система координат МСК 59

№	X	Y
1	2	3
1	536765.94	2236824.09
2	536762.34	2236830.42
3	536758.33	2236837.50
4	536756.70	2236840.23
5	536750.41	2236850.31
6	536743.93	2236861.20
7	536718.35	2236845.78
8	536731.96	2236823.82
9	536734.27	2236825.29
10	536740.78	2236814.82
11	536742.98	2236811.43
1	536765.94	2236824.09

Каталог координат земельного участка 59:32:2320001:13

Система координат МСК 59

№	X	Y
1	2	3
1	536855.29	2236816.02
2	536822.28	2236800.21

3	536819.63	2236802.28
4	536810.19	2236825.14
5	536845.73	2236842.06
1	536855.29	2236816.02

Каталог координат земельного участка 59:32:2320001:14

Система координат МСК 59

№	X	Y
1	2	3
1	536691.84	2236742.52
2	536693.22	2236743.24
3	536692.30	2236745.13
4	536686.18	2236757.52
5	536673.75	2236782.75
6	536672.79	2236784.55
7	536669.83	2236790.10
8	536662.18	2236802.94
9	536657.70	2236810.89
10	536637.91	2236797.93
11	536644.25	2236784.73
12	536647.77	2236777.35
13	536655.86	2236760.40
14	536658.31	2236755.18
15	536662.54	2236746.33
16	536665.81	2236731.45
17	536670.74	2236731.72
18	536686.86	2236740.00
19	536687.36	2236738.86
20	536689.13	2236739.73
21	536688.55	2236740.96
1	536691.84	2236742.52

Каталог координат земельного участка 59:32:2320001:15

Система координат МСК 59

№	X	Y
1	2	3
1	536845.73	2236842.06
2	536810.19	2236825.14
3	536793.00	2236870.56
4	536829.26	2236888.23
1	536845.73	2236842.06

Каталог координат земельного участка 59:32:2320001:18

Система координат МСК 59

№	X	Y
1	2	3
1	536706.86	2236837.29
2	536718.46	2236815.45
3	536725.85	2236820.01
4	536728.73	2236821.81
5	536734.61	2236811.37
6	536736.55	2236807.89
7	536742.98	2236811.43
8	536740.78	2236814.82
9	536734.27	2236825.29
10	536731.96	2236823.82
11	536718.35	2236845.78
1	536706.86	2236837.29

Каталог координат земельного участка 59:32:2320001:19
Система координат МСК 59

№	X	Y
1	2	3
1	536855.29	2236816.02
2	536822.28	2236800.21
3	536831.56	2236774.35
4	536864.80	2236790.13
5	536862.51	2236796.34
1	536855.29	2236816.02

Каталог координат земельного участка 59:32:2320001:21
Система координат МСК 59

№	X	Y
1	2	3
1	536644.11	2236206.99
2	536671.17	2236217.04
3	536670.43	2236219.05
4	536667.67	2236228.26
5	536661.98	2236242.30
6	536637.15	2236234.50
7	536639.61	2236227.78
8	536641.62	2236223.61
9	536638.17	2236222.35
1	536644.11	2236206.99

Каталог координат земельного участка 59:32:2320001:24
Система координат МСК 59

№	X	Y
---	---	---

1	2	3
1	536585.19	2236647.84
2	536604.77	2236654.50
3	536606.56	2236655.64
4	536612.91	2236659.60
5	536618.40	2236662.18
6	536619.18	2236660.44
7	536621.67	2236661.76
8	536618.29	2236669.17
9	536617.23	2236672.11
10	536616.45	2236674.21
11	536618.90	2236675.20
12	536616.45	2236682.01
13	536620.35	2236685.61
14	536621.67	2236687.56
15	536622.07	2236689.84
16	536560.56	2236674.24
17	536568.91	2236661.88
18	536575.33	2236655.07
1	536585.19	2236647.84

Каталог координат земельного участка 59:32:2320001:26

Система координат МСК 59

№	X	Y
1	2	3
1	536780.55	2236717.20
2	536750.76	2236704.84
3	536735.65	2236734.57
4	536768.82	2236748.22
1	536780.55	2236717.20

Каталог координат земельного участка 59:32:2320001:27

Система координат МСК 59

№	X	Y
1	2	3
1	536755.93	2236769.76
2	536755.54	2236770.57
3	536741.55	2236764.12
4	536724.82	2236756.38
5	536735.65	2236734.57
6	536768.82	2236748.22
7	536768.05	2236751.25
8	536762.04	2236765.71
9	536759.39	2236771.38

1	536755.93	2236769.76
---	-----------	------------

Каталог координат земельного участка 59:32:2320001:29
Система координат МСК 59

№	X	Y
1	2	3
1	536645.28	2236720.83
2	536610.19	2236778.91
3	536637.91	2236797.93
4	536662.54	2236746.33
5	536665.81	2236731.45
6	536661.00	2236729.14
1	536645.28	2236720.83

Каталог координат земельного участка 59:32:2320001:51
Система координат МСК 59

№	X	Y
1	2	3
1	536720.05	2236212.72
2	536720.73	2236213.05
3	536781.57	2236241.13
4	536785.98	2236229.16
5	536731.25	2236202.61
1	536720.05	2236212.72

Каталог координат земельного участка 59:32:2320001:69
Система координат МСК 59

№	X	Y
1	2	3
1	536825.66	2236291.92
2	536831.31	2236278.54
3	536833.35	2236272.66
4	536835.15	2236267.38
5	536841.02	2236251.47
6	536842.81	2236246.62
7	536887.72	2236262.76
8	536877.06	2236288.20
9	536869.27	2236308.33
10	536852.30	2236301.49
1	536825.66	2236291.92

Каталог координат земельного участка 59:32:2320001:75
Система координат МСК 59

№	X	Y
---	---	---

1	2	3
1	536841.02	2236251.47
2	536835.15	2236267.38
3	536833.35	2236272.66
4	536831.31	2236278.54
5	536825.66	2236291.92
6	536822.67	2236301.49
7	536776.41	2236285.26
8	536784.81	2236260.81
9	536794.85	2236233.20
1	536841.02	2236251.47

Каталог координат земельного участка 59:32:2320001:76
Система координат МСК 59

№	X	Y
1	2	3
1	536794.85	2236233.20
2	536804.84	2236205.35
3	536852.22	2236222.96
4	536842.81	2236246.62
5	536841.02	2236251.47
1	536794.85	2236233.20

Каталог координат земельного участка 59:32:2320001:81
Система координат МСК 59

№	X	Y
1	2	3
1	536734.45	2236529.79
2	536748.57	2236535.64
3	536751.94	2236536.96
4	536754.00	2236538.13
5	536760.02	2236540.62
6	536765.76	2236542.90
7	536773.81	2236546.62
8	536763.54	2236570.35
9	536753.63	2236565.88
10	536724.77	2236553.58
11	536726.80	2236548.45
12	536733.96	2236530.96
1	536734.45	2236529.79

Каталог координат земельного участка 59:32:2320001:100
Система координат МСК 59

№	X	Y
---	---	---

1	2	3
1	536862.58	2236464.93
2	536854.92	2236485.45
3	536811.82	2236471.20
4	536820.50	2236449.30
5	536835.38	2236455.06
1	536862.58	2236464.93

Каталог координат земельного участка 59:32:2320001:101

Система координат МСК 59

№	X	Y
1	2	3
1	536828.90	2236428.90
2	536870.64	2236445.28
3	536862.58	2236464.93
4	536835.38	2236455.06
5	536820.50	2236449.30
1	536828.90	2236428.90

Каталог координат земельного участка 59:32:2320001:106

Система координат МСК 59

№	X	Y
1	2	3
1	536876.52	2236310.44
2	536917.99	2236326.91
3	536911.95	2236341.42
4	536906.70	2236354.48
5	536865.24	2236338.31
6	536868.48	2236329.90
7	536873.43	2236318.11
1	536876.52	2236310.44

Каталог координат земельного участка 59:32:2320001:115

Система координат МСК 59

№	X	Y
1	2	3
1	536870.90	2236444.68
2	536870.64	2236445.28
3	536862.58	2236464.93
4	536904.66	2236482.75
5	536913.19	2236462.26
1	536870.90	2236444.68

Каталог координат земельного участка 59:32:2320001:155

Система координат МСК 59

№	X	Y
1	2	3
1	536825.27	2236558.44
2	536823.33	2236562.94
3	536819.97	2236570.95
4	536812.20	2236589.16
5	536794.26	2236581.72
6	536770.11	2236572.33
7	536782.62	2236542.24
1	536825.27	2236558.44

Каталог координат земельного участка 59:32:2320001:162

Система координат МСК 59

№	X	Y
1	2	3
1	536658.62	2236555.17
2	536668.41	2236559.85
3	536669.76	2236560.36
4	536668.02	2236564.74
5	536663.08	2236562.91
6	536661.54	2236562.94
7	536655.51	2236574.79
8	536652.77	2236579.68
9	536652.54	2236584.48
10	536646.87	2236603.59
11	536616.38	2236595.67
12	536617.71	2236591.98
13	536626.77	2236567.08
14	536636.29	2236543.86
15	536649.67	2236550.67
1	536658.62	2236555.17

Каталог координат земельного участка 59:32:2320001:166

Система координат МСК 59

№	X	Y
1	2	3
1	536926.04	2236166.10
2	536942.35	2236169.61
3	536979.88	2236180.98
4	536979.36	2236181.85
5	536970.83	2236202.23
6	536920.99	2236188.15
1	536926.04	2236166.10

Каталог координат земельного участка 59:32:2320001:172

Система координат МСК 59

№	X	Y
1	2	3
1	536729.58	2236697.67
2	536750.76	2236704.84
3	536735.65	2236734.57
4	536724.82	2236756.38
5	536723.55	2236758.75
6	536720.75	2236757.25
7	536705.17	2236749.36
1	536729.58	2236697.67

Каталог координат земельного участка 59:32:2320001:185

Система координат МСК 59

№	X	Y
1	2	3
1	536603.28	2236539.03
2	536597.91	2236556.34
3	536588.63	2236584.12
4	536587.41	2236582.62
5	536560.81	2236572.33
6	536530.25	2236562.46
7	536530.42	2236561.95
8	536532.23	2236556.76
9	536540.90	2236531.86
10	536543.13	2236526.28
1	536603.28	2236539.03

Каталог координат земельного участка 59:32:2320001:186

Система координат МСК 59

№	X	Y
1	2	3
1	536981.18	2236294.34
2	536969.61	2236321.74
3	536937.61	2236309.86
4	536927.13	2236305.78
5	536929.94	2236299.26
6	536938.57	2236278.16
1	536981.18	2236294.34

Каталог координат земельного участка 59:32:2320001:188

Система координат МСК 59

№	X	Y
---	---	---

1	2	3
1	536646.74	2236665.81
2	536687.27	2236681.17
3	536673.21	2236715.88
4	536636.00	2236700.40
5	536637.23	2236696.71
6	536643.81	2236675.47
7	536646.60	2236667.67
1	536646.74	2236665.81

Каталог координат земельного участка 59:32:2320001:189

Система координат МСК 59

№	X	Y
1	2	3
1	536508.16	2236333.47
2	536511.21	2236335.48
3	536515.88	2236338.33
4	536526.75	2236344.99
5	536530.78	2236347.87
6	536538.50	2236352.16
7	536540.92	2236354.35
8	536540.70	2236354.77
9	536530.50	2236374.03
10	536487.87	2236359.39
11	536500.27	2236338.60
12	536502.72	2236337.01
13	536504.25	2236336.02
14	536505.57	2236335.15
1	536508.16	2236333.47

Каталог координат земельного участка 59:32:2320001:190

Система координат МСК 59

№	X	Y
1	2	3
1	536927.13	2236305.78
2	536937.61	2236309.86
3	536969.61	2236321.74
4	536961.97	2236341.03
5	536957.64	2236339.65
6	536947.32	2236335.60
7	536931.00	2236329.21
8	536919.51	2236324.17
9	536921.59	2236319.12
1	536927.13	2236305.78

Каталог координат земельного участка 59:32:2320001:192

Система координат МСК 59

№	X	Y
1	2	3
1	536796.03	2236631.46
2	536793.19	2236629.63
3	536777.56	2236621.23
4	536784.58	2236604.07
5	536787.15	2236598.64
6	536794.26	2236581.72
7	536812.20	2236589.16
1	536796.03	2236631.46

Каталог координат земельного участка 59:32:2320001:193

Система координат МСК 59

№	X	Y
1	2	3
1	536794.26	2236581.72
2	536787.15	2236598.64
3	536784.58	2236604.07
4	536777.56	2236621.23
5	536768.31	2236616.43
6	536768.97	2236615.20
7	536757.26	2236609.26
8	536754.09	2236607.94
9	536770.11	2236572.33
1	536794.26	2236581.72

Каталог координат земельного участка 59:32:2320001:197

Система координат МСК 59

№	X	Y
1	2	3
1	536759.83	2236465.32
2	536799.26	2236481.28
3	536790.67	2236502.61
4	536750.63	2236487.49
5	536751.15	2236486.92
1	536759.83	2236465.32

Каталог координат земельного участка 59:32:2320001:198

Система координат МСК 59

№	X	Y
1	2	3
1	536747.63	2236613.31

2	536747.61	2236617.21
3	536743.23	2236625.76
4	536714.15	2236614.33
5	536724.43	2236588.71
6	536737.33	2236595.07
7	536744.65	2236599.96
8	536746.65	2236604.85
9	536748.02	2236608.18
1	536747.63	2236613.31

Каталог координат земельного участка 59:32:2320001:199

Система координат МСК 59

№	X	Y
1	2	3
1	536636.00	2236700.40
2	536673.21	2236715.88
3	536669.85	2236722.00
4	536661.00	2236729.14
5	536645.28	2236720.83
6	536648.92	2236714.02
7	536639.60	2236709.82
8	536634.66	2236703.43
1	536636.00	2236700.40

Каталог координат земельного участка 59:32:2320001:200

Система координат МСК 59

№	X	Y
1	2	3
1	536558.92	2236461.48
2	536593.83	2236473.42
3	536585.12	2236501.14
4	536553.74	2236492.80
5	536553.35	2236490.04
6	536555.64	2236481.85
7	536554.38	2236481.19
8	536556.46	2236474.98
9	536555.90	2236471.62
1	536558.92	2236461.48

Каталог координат земельного участка 59:32:2320001:201

Система координат МСК 59

№	X	Y
1	2	3
1	536639.82	2236489.47

2	536641.83	2236490.13
3	536640.93	2236492.80
4	536643.27	2236493.43
5	536639.82	2236503.96
6	536636.43	2236516.98
7	536631.62	2236514.94
8	536585.12	2236501.14
9	536593.83	2236473.42
1	536639.82	2236489.47

Каталог координат земельного участка 59:32:2320001:202

Система координат МСК 59

№	X	Y
1	2	3
1	536819.87	2236164.78
2	536841.12	2236172.43
3	536841.23	2236172.46
4	536867.67	2236182.03
5	536859.72	2236203.24
6	536812.03	2236185.78
7	536815.03	2236177.35
1	536819.87	2236164.78

Каталог координат земельного участка 59:32:2320001:203

Система координат МСК 59

№	X	Y
1	2	3
1	536769.26	2236439.28
2	536767.11	2236444.71
3	536758.71	2236464.87
4	536720.49	2236448.34
5	536727.63	2236425.45
1	536769.26	2236439.28

Каталог координат земельного участка 59:32:2320001:204

Система координат МСК 59

№	X	Y
1	2	3
1	536556.00	2236392.03
2	536568.11	2236396.26
3	536550.90	2236444.17
4	536550.38	2236443.96
5	536513.80	2236430.70
6	536514.45	2236429.02

7	536517.40	2236421.25
8	536518.45	2236417.98
9	536519.04	2236418.19
10	536519.39	2236417.17
11	536520.02	2236417.38
12	536520.45	2236416.06
13	536519.19	2236415.64
14	536520.02	2236413.33
15	536523.46	2236403.46
16	536524.05	2236403.55
17	536528.41	2236391.97
18	536529.81	2236388.25
19	536530.66	2236388.40
20	536533.40	2236389.21
21	536535.70	2236389.90
22	536538.58	2236391.28
23	536545.11	2236393.35
24	536546.83	2236394.07
25	536551.65	2236395.78
26	536553.75	2236396.56
1	536556.00	2236392.03

Каталог координат земельного участка 59:32:2320001:205

Система координат МСК 59

№	X	Y
1	2	3
1	536510.63	2236438.02
2	536548.21	2236451.67
3	536535.67	2236485.90
4	536533.08	2236494.33
5	536530.61	2236493.64
6	536525.99	2236492.08
7	536493.98	2236481.67
8	536472.66	2236474.74
9	536471.46	2236474.38
10	536471.90	2236469.76
11	536478.89	2236450.53
12	536486.46	2236429.65
13	536507.95	2236437.09
1	536510.63	2236438.02

Каталог координат земельного участка 59:32:2320001:208

Система координат МСК 59

№	X	Y
---	---	---

1	2	3
1	536606.15	2236316.61
2	536607.35	2236316.91
3	536692.96	2236344.30
4	536689.71	2236354.80
5	536602.06	2236326.96
1	536606.15	2236316.61

Каталог координат земельного участка 59:32:2320001:209

Система координат МСК 59

№	X	Y
1	2	3
1	536720.05	2236212.72
2	536720.73	2236213.05
3	536781.57	2236241.13
4	536772.26	2236266.69
5	536747.82	2236256.76
6	536754.24	2236241.43
7	536741.64	2236229.07
8	536732.76	2236224.45
9	536715.74	2236216.62
1	536720.05	2236212.72

Каталог координат земельного участка 59:32:2320001:210

Система координат МСК 59

№	X	Y
1	2	3
1	536715.74	2236216.62
2	536715.00	2236218.72
3	536713.96	2236221.66
4	536710.17	2236232.40
5	536707.21	2236240.83
6	536719.38	2236245.87
7	536734.45	2236251.33
8	536741.44	2236254.18
9	536747.32	2236256.55
10	536747.82	2236256.76
11	536754.24	2236241.43
12	536741.64	2236229.07
13	536732.76	2236224.45
1	536715.74	2236216.62

Каталог координат земельного участка 59:32:2320001:211

Система координат МСК 59

№	X	Y
1	2	3
1	536582.76	2236607.22
2	536580.84	2236613.49
3	536578.45	2236620.18
4	536577.07	2236623.63
5	536563.78	2236619.94
6	536569.27	2236607.19
7	536571.36	2236603.02
1	536582.76	2236607.22

Каталог координат земельного участка 59:32:2320001:215
Система координат МСК 59

№	X	Y
1	2	3
1	536778.03	2236416.99
2	536769.26	2236439.28
3	536727.63	2236425.45
4	536735.55	2236402.65
1	536778.03	2236416.99

Каталог координат земельного участка 59:32:2320001:220
Система координат МСК 59

№	X	Y
1	2	3
1	536635.78	2236198.29
2	536624.68	2236229.91
3	536601.06	2236222.26
4	536573.64	2236211.13
5	536577.36	2236202.10
6	536587.25	2236180.56
7	536595.98	2236183.74
1	536635.78	2236198.29

Каталог координат земельного участка 59:32:2320001:221
Система координат МСК 59

№	X	Y
1	2	3
1	536573.64	2236211.13
2	536561.58	2236239.03
3	536614.11	2236258.80
4	536624.68	2236229.91
5	536601.06	2236222.26
1	536573.64	2236211.13

Каталог координат земельного участка 59:32:2320001:223

Система координат МСК 59

№	X	Y
1	2	3
1	536885.68	2236526.88
2	536888.75	2236527.96
3	536876.53	2236556.31
4	536834.27	2236537.50
5	536836.05	2236533.06
6	536845.37	2236510.08
1	536885.68	2236526.88

Каталог координат земельного участка 59:32:2320001:225

Система координат МСК 59

№	X	Y
1	2	3
1	536779.88	2236642.71
2	536764.30	2236684.50
3	536762.00	2236690.26
4	536761.26	2236691.19
5	536752.57	2236688.22
6	536747.40	2236686.18
7	536747.91	2236684.77
8	536742.19	2236682.37
9	536725.47	2236675.56
10	536722.78	2236672.71
11	536725.33	2236666.47
12	536728.56	2236658.82
13	536730.99	2236652.16
14	536732.71	2236648.32
15	536734.18	2236646.01
16	536741.55	2236629.12
1	536779.88	2236642.71

Каталог координат земельного участка 59:32:2320001:226

Система координат МСК 59

№	X	Y
1	2	3
1	536614.11	2236258.80
2	536609.02	2236276.95
3	536607.79	2236276.50
4	536607.99	2236275.84
5	536586.74	2236269.00
6	536582.77	2236268.01

7	536579.90	2236267.29
8	536566.15	2236262.88
9	536553.65	2236259.28
10	536561.58	2236239.03
1	536614.11	2236258.80

Каталог координат земельного участка 59:32:2320001:233
Система координат МСК 59

№	X	Y
1	2	3
1	536812.03	2236185.78
2	536859.72	2236203.24
3	536853.38	2236220.10
4	536852.22	2236222.95
5	536804.83	2236205.34
1	536812.03	2236185.78

Каталог координат земельного участка 59:32:2320001:236
Система координат МСК 59

№	X	Y
1	2	3
1	536582.77	2236268.01
2	536586.74	2236269.00
3	536607.99	2236275.84
4	536607.79	2236276.50
5	536609.02	2236276.95
6	536597.77	2236308.36
7	536579.52	2236301.94
8	536572.88	2236312.14
9	536568.16	2236311.06
1	536582.77	2236268.01

Каталог координат земельного участка 59:32:2320001:240
Система координат МСК 59

№	X	Y
1	2	3
1	536929.94	2236299.26
2	536927.13	2236305.78
3	536921.59	2236319.12
4	536919.51	2236324.17
5	536919.51	2236324.17
6	536919.18	2236324.05
7	536917.99	2236326.91
8	536876.52	2236310.44

9	536884.70	2236290.34
10	536887.86	2236282.56
1	536929.94	2236299.26

Каталог координат земельного участка 59:32:2320001:241

Система координат МСК 59

№	X	Y
1	2	3
1	536953.71	2236242.63
2	536950.34	2236250.61
3	536941.59	2236271.61
4	536899.64	2236254.93
5	536910.67	2236227.11
6	536912.15	2236227.45
1	536953.71	2236242.63

Каталог координат земельного участка 59:32:2320001:248

Система координат МСК 59

№	X	Y
1	2	3
1	536707.21	2236240.83
2	536719.38	2236245.87
3	536734.45	2236251.33
4	536741.44	2236254.18
5	536739.02	2236259.88
6	536737.64	2236263.63
7	536728.15	2236289.46
8	536711.48	2236282.65
9	536697.09	2236276.89
10	536704.71	2236248.33
1	536707.21	2236240.83

Каталог координат земельного участка 59:32:2320001:251

Система координат МСК 59

№	X	Y
1	2	3
1	536685.89	2236367.73
2	536682.74	2236378.05
3	536679.87	2236386.60
4	536678.60	2236390.44
5	536722.78	2236406.58
6	536733.81	2236374.48
7	536703.15	2236364.13
8	536690.63	2236359.87

9	536688.70	2236359.21
1	536685.89	2236367.73

Каталог координат земельного участка 59:32:2320001:255

Система координат МСК 59

№	X	Y
1	2	3
1	536808.42	2236458.93
2	536767.11	2236444.71
3	536769.26	2236439.28
4	536778.03	2236416.99
5	536779.27	2236413.42
6	536779.73	2236413.54
7	536783.68	2236414.98
8	536796.11	2236420.50
9	536809.25	2236425.57
10	536820.09	2236430.07
1	536808.42	2236458.93

Каталог координат земельного участка 59:32:2320001:257

Система координат МСК 59

№	X	Y
1	2	3
1	536697.09	2236276.89
2	536711.48	2236282.65
3	536728.15	2236289.46
4	536759.16	2236301.94
5	536750.83	2236325.34
6	536750.43	2236325.19
7	536728.57	2236317.27
8	536704.06	2236307.61
9	536693.82	2236303.44
10	536690.99	2236302.36
1	536697.09	2236276.89

Каталог координат земельного участка 59:32:2320001:259

Система координат МСК 59

№	X	Y
1	2	3
1	536899.64	2236254.93
2	536941.59	2236271.61
3	536938.57	2236278.16
4	536929.94	2236299.26
5	536887.86	2236282.56

1	536899.64	2236254.93
---	-----------	------------

Каталог координат земельного участка 59:32:2320001:261

Система координат МСК 59

№	X	Y
1	2	3
1	536853.79	2236488.45
2	536886.82	2236501.41
3	536895.26	2236504.71
4	536889.65	2236518.18
5	536885.68	2236526.88
6	536845.37	2236510.08
1	536853.79	2236488.45

Каталог координат земельного участка 59:32:2320001:263

Система координат МСК 59

№	X	Y
1	2	3
1	536921.85	2236441.32
2	536879.17	2236424.49
3	536870.90	2236444.68
4	536913.19	2236462.26
1	536921.85	2236441.32

Каталог координат земельного участка 59:32:2320001:264

Система координат МСК 59

№	X	Y
1	2	3
1	536479.64	2236556.67
2	536481.36	2236552.17
3	536487.24	2236533.15
4	536489.00	2236528.95
5	536513.85	2236537.14
6	536516.29	2236538.28
7	536510.44	2236553.49
8	536508.46	2236558.62
9	536505.98	2236565.07
10	536501.17	2236563.66
11	536491.61	2236560.81
1	536479.64	2236556.67

Каталог координат земельного участка 59:32:2320001:267

Система координат МСК 59

№	X	Y
---	---	---

1	2	3
1	536888.28	2236401.84
2	536887.85	2236402.77
3	536879.17	2236424.49
4	536848.68	2236412.40
5	536837.44	2236408.05
6	536846.95	2236384.74
1	536888.28	2236401.84

Каталог координат земельного участка 59:32:2320001:268

Система координат МСК 59

№	X	Y
1	2	3
1	536896.11	2236382.37
2	536888.28	2236401.84
3	536846.95	2236384.74
4	536854.56	2236366.35
1	536896.11	2236382.37

Каталог координат земельного участка 59:32:2320001:272

Система координат МСК 59

№	X	Y
1	2	3
1	536816.02	2236776.48
2	536809.01	2236795.20
3	536808.60	2236796.31
4	536766.04	2236775.22
5	536766.30	2236774.65
6	536773.02	2236759.11
1	536816.02	2236776.48

Каталог координат земельного участка 59:32:2320001:273

Система координат МСК 59

№	X	Y
1	2	3
1	536433.52	2236501.80
2	536440.98	2236504.05
3	536449.92	2236507.47
4	536453.65	2236508.88
5	536457.02	2236510.17
6	536456.46	2236511.64
7	536455.38	2236514.46
8	536458.69	2236515.63
9	536457.65	2236518.24

10	536458.20	2236518.39
11	536457.18	2236521.39
12	536456.00	2236525.68
13	536449.33	2236545.72
14	536447.19	2236547.49
15	536441.00	2236546.29
16	536433.74	2236544.43
1	536433.52	2236501.80

Каталог координат земельного участка 59:32:2320001:274

Система координат МСК 59

№	X	Y
1	2	3
1	536626.77	2236567.08
2	536597.91	2236556.34
3	536603.28	2236539.03
4	536610.70	2236540.26
5	536617.27	2236541.49
6	536622.99	2236536.39
7	536627.04	2236538.64
8	536628.18	2236539.24
9	536628.00	2236539.75
10	536630.71	2236541.10
11	536636.29	2236543.86
1	536626.77	2236567.08

Каталог координат земельного участка 59:32:2320001:281

Система координат МСК 59

№	X	Y
1	2	3
1	536658.77	2236446.30
2	536697.82	2236459.05
3	536703.18	2236461.51
4	536700.74	2236469.10
5	536698.85	2236474.53
6	536695.77	2236483.98
7	536692.96	2236483.02
8	536692.57	2236484.10
9	536679.62	2236479.39
10	536652.75	2236469.04
11	536654.88	2236458.75
1	536658.77	2236446.30

Каталог координат земельного участка 59:32:2320001:283

Система координат МСК 59

№	X	Y
1	2	3
1	536879.17	2236424.49
2	536870.90	2236444.68
3	536870.64	2236445.28
4	536828.90	2236428.90
5	536837.44	2236408.05
6	536848.68	2236412.40
1	536879.17	2236424.49

Каталог координат земельного участка 59:32:2320001:295

Система координат МСК 59

№	X	Y
1	2	3
1	536641.83	2236490.13
2	536639.82	2236489.47
3	536593.83	2236473.42
4	536558.92	2236461.48
5	536569.06	2236431.12
6	536572.81	2236432.62
7	536636.15	2236453.44
8	536651.67	2236457.88
9	536654.88	2236458.75
10	536652.75	2236469.04
11	536649.48	2236467.30
1	536641.83	2236490.13

Каталог координат земельного участка 59:32:2320001:296

Система координат МСК 59

№	X	Y
1	2	3
1	536585.12	2236501.14
2	536631.62	2236514.94
3	536636.43	2236516.98
4	536628.18	2236539.24
5	536627.04	2236538.64
6	536622.99	2236536.39
7	536617.27	2236541.49
8	536610.70	2236540.26
9	536603.28	2236539.03
10	536543.13	2236526.28
11	536551.05	2236501.14
12	536549.46	2236500.66

13	536550.14	2236498.59
14	536551.53	2236498.98
15	536553.74	2236492.80
1	536585.12	2236501.14

Каталог координат земельного участка 59:32:2320001:303

Система координат МСК 59

№	X	Y
1	2	3
1	536472.66	2236474.74
2	536493.98	2236481.67
3	536525.99	2236492.08
4	536530.61	2236493.64
5	536533.08	2236494.33
6	536528.20	2236507.92
7	536517.74	2236535.58
8	536484.36	2236524.15
9	536483.82	2236525.86
10	536460.09	2236517.85
11	536459.10	2236510.14
12	536459.05	2236508.67
13	536469.81	2236481.85
1	536472.66	2236474.74

Каталог координат земельного участка 59:32:2320001:304

Система координат МСК 59

№	X	Y
1	2	3
1	536783.76	2236632.27
2	536832.31	2236657.23
3	536814.00	2236698.06
4	536806.45	2236708.92
5	536792.34	2236703.70
6	536761.26	2236691.19
7	536762.00	2236690.26
8	536764.30	2236684.50
9	536779.88	2236642.71
1	536783.76	2236632.27

Каталог координат земельного участка 59:32:2320001:307

Система координат МСК 59

№	X	Y
1	2	3
1	536736.55	2236807.89

2	536742.98	2236811.43
3	536765.94	2236824.09
4	536779.15	2236789.44
5	536779.78	2236787.79
6	536754.55	2236775.85
1	536736.55	2236807.89

Каталог координат земельного участка 59:32:2320001:309

Система координат МСК 59

№	X	Y
1	2	3
1	536449.33	2236545.72
2	536456.94	2236548.09
3	536479.64	2236556.67
4	536491.61	2236560.81
5	536488.11	2236575.27
6	536481.31	2236592.37
7	536480.97	2236593.39
8	536464.73	2236586.97
9	536460.74	2236585.38
10	536450.29	2236581.24
11	536448.06	2236574.70
12	536442.03	2236559.88
13	536441.77	2236551.66
14	536443.73	2236546.83
15	536447.19	2236547.49
1	536449.33	2236545.72

Каталог координат земельного участка 59:32:2320001:311

Система координат МСК 59

№	X	Y
1	2	3
1	536580.31	2236356.00
2	536565.36	2236350.12
3	536561.39	2236336.26
4	536561.60	2236332.06
5	536572.88	2236312.14
6	536579.52	2236301.94
7	536597.77	2236308.36
1	536580.31	2236356.00

Каталог координат земельного участка 59:32:2320001:312

Система координат МСК 59

№	X	Y
---	---	---

1	2	3
1	536576.56	2236403.91
2	536582.13	2236405.80
3	536588.80	2236408.11
4	536605.40	2236413.90
5	536609.67	2236415.10
6	536610.30	2236414.89
7	536610.60	2236414.05
8	536611.61	2236414.47
9	536612.05	2236414.08
10	536627.01	2236418.67
11	536664.69	2236427.94
12	536659.80	2236443.06
13	536628.12	2236430.88
14	536595.52	2236418.22
15	536591.68	2236429.59
16	536575.57	2236424.52
17	536573.65	2236423.92
18	536570.40	2236422.90
19	536572.57	2236415.88
1	536576.56	2236403.91

Каталог координат земельного участка 59:32:2320001:315

Система координат МСК 59

№	X	Y
1	2	3
1	536588.52	2236366.80
2	536589.16	2236367.01
3	536600.05	2236370.73
4	536605.93	2236372.50
5	536604.31	2236383.36
6	536620.47	2236387.80
7	536619.42	2236393.50
8	536604.63	2236390.44
9	536601.14	2236403.13
10	536584.66	2236398.27
11	536582.13	2236405.80
12	536576.56	2236403.91
13	536585.12	2236378.26
1	536588.52	2236366.80

Каталог координат земельного участка 59:32:2320001:317

Система координат МСК 59

№	X	Y
---	---	---

1	2	3
1	536662.93	2236652.94
2	536662.30	2236654.92
3	536653.78	2236652.01
4	536631.09	2236643.34
5	536637.55	2236624.86
6	536638.50	2236625.22
7	536644.74	2236608.21
8	536646.87	2236603.59
9	536676.82	2236614.87
10	536669.27	2236634.85
1	536662.93	2236652.94

Каталог координат земельного участка 59:32:2320001:318

Система координат МСК 59

№	X	Y
1	2	3
1	536602.06	2236326.96
2	536689.71	2236354.80
3	536688.70	2236359.21
4	536685.89	2236367.73
5	536655.26	2236359.09
6	536640.82	2236354.71
7	536622.14	2236349.01
8	536596.74	2236342.53
9	536600.37	2236331.25
1	536602.06	2236326.96

Каталог координат земельного участка 59:32:2320001:319

Система координат МСК 59

№	X	Y
1	2	3
1	536640.82	2236354.71
2	536633.00	2236380.66
3	536605.93	2236372.50
4	536600.05	2236370.73
5	536589.16	2236367.01
6	536596.74	2236342.53
7	536622.14	2236349.01
1	536640.82	2236354.71

Каталог координат земельного участка 59:32:2320001:321

Система координат МСК 59

№	X	Y
---	---	---

1	2	3
1	536749.90	2236170.75
2	536797.88	2236194.24
3	536785.98	2236229.16
4	536731.25	2236202.61
1	536749.90	2236170.75

Каталог координат земельного участка 59:32:2320001:322

Система координат МСК 59

№	X	Y
1	2	3
1	536747.32	2236256.55
2	536747.82	2236256.76
3	536772.26	2236266.69
4	536759.16	2236301.94
5	536728.15	2236289.46
6	536737.64	2236263.63
7	536739.02	2236259.88
8	536741.44	2236254.18
1	536747.32	2236256.55

Каталог координат земельного участка 59:32:2320001:326

Система координат МСК 59

№	X	Y
1	2	3
1	536678.60	2236390.44
2	536722.78	2236406.58
3	536719.35	2236417.62
4	536711.95	2236437.69
5	536692.76	2236430.79
6	536666.71	2236421.67
7	536674.64	2236399.44
8	536676.75	2236395.21
9	536678.20	2236391.58
10	536678.58	2236390.47
1	536678.60	2236390.44

Каталог координат земельного участка 59:32:2320001:328

Система координат МСК 59

№	X	Y
1	2	3
1	536706.33	2236453.38
2	536703.18	2236461.51
3	536697.82	2236459.05

4	536658.77	2236446.30
5	536659.44	2236444.20
6	536659.80	2236443.06
7	536664.69	2236427.94
8	536666.71	2236421.67
9	536692.76	2236430.79
10	536711.95	2236437.69
11	536708.60	2236447.50
1	536706.33	2236453.38

Каталог координат земельного участка 59:32:2320001:329

Система координат МСК 59

№	X	Y
1	2	3
1	536652.75	2236469.04
2	536679.62	2236479.39
3	536692.57	2236484.10
4	536692.96	2236483.02
5	536695.77	2236483.98
6	536694.36	2236487.73
7	536693.95	2236487.58
8	536693.08	2236490.04
9	536691.55	2236489.53
10	536690.17	2236493.61
11	536691.51	2236494.03
12	536686.40	2236508.91
13	536679.12	2236506.12
14	536663.17	2236500.33
15	536644.80	2236493.55
16	536643.27	2236493.43
17	536642.19	2236493.13
18	536640.93	2236492.80
19	536641.83	2236490.13
20	536649.48	2236467.30
1	536652.75	2236469.04

Каталог координат земельного участка 59:32:2320001:331

Система координат МСК 59

№	X	Y
1	2	3
1	536677.93	2236532.13
2	536673.78	2236544.52
3	536668.41	2236559.85
4	536658.62	2236555.17

5	536649.67	2236550.67
6	536636.29	2236543.86
7	536630.71	2236541.10
8	536628.00	2236539.75
9	536628.18	2236539.24
10	536636.43	2236516.98
1	536677.93	2236532.13

Каталог координат земельного участка 59:32:2320001:332

Система координат МСК 59

№	X	Y
1	2	3
1	536724.77	2236553.58
2	536753.63	2236565.88
3	536763.54	2236570.35
4	536760.46	2236577.16
5	536757.31	2236583.94
6	536752.40	2236593.27
7	536747.90	2236594.65
8	536714.39	2236578.12
1	536724.77	2236553.58

Каталог координат земельного участка 59:32:2320001:333

Система координат МСК 59

№	X	Y
1	2	3
1	536733.96	2236530.96
2	536726.80	2236548.45
3	536686.42	2236536.72
4	536693.71	2236516.65
5	536696.20	2236517.43
6	536719.64	2236525.23
7	536732.15	2236530.06
1	536733.96	2236530.96

Каталог координат земельного участка 59:32:2320001:338

Система координат МСК 59

№	X	Y
1	2	3
1	536750.63	2236487.49
2	536790.67	2236502.61
3	536782.57	2236523.40
4	536757.38	2236513.95
5	536742.74	2236508.70

6	536750.43	2236487.91
1	536750.63	2236487.49

Каталог координат земельного участка 59:32:2320001:340

Система координат МСК 59

№	X	Y
1	2	3
1	536767.11	2236444.71
2	536758.71	2236464.87
3	536759.83	2236465.32
4	536799.26	2236481.28
5	536808.42	2236458.93
1	536767.11	2236444.71

Каталог координат земельного участка 59:32:2320001:342

Система координат МСК 59

№	X	Y
1	2	3
1	536720.75	2236757.25
2	536719.78	2236759.23
3	536717.20	2236764.72
4	536716.76	2236765.65
5	536706.50	2236787.67
6	536705.56	2236789.23
7	536703.50	2236792.65
8	536702.73	2236793.94
9	536698.53	2236801.23
10	536697.94	2236802.28
11	536685.04	2236821.93
12	536679.15	2236831.65
13	536654.87	2236815.75
14	536657.70	2236810.89
15	536662.18	2236802.94
16	536669.83	2236790.10
17	536672.79	2236784.55
18	536673.75	2236782.75
19	536686.18	2236757.52
20	536692.30	2236745.13
21	536693.22	2236743.24
22	536705.17	2236749.36
1	536720.75	2236757.25

Каталог координат земельного участка 59:32:2320001:343

Система координат МСК 59

№	X	Y
1	2	3
1	536458.20	2236518.39
2	536462.79	2236519.74
3	536468.53	2236521.81
4	536482.65	2236526.70
5	536485.27	2236527.60
6	536489.00	2236528.95
7	536487.24	2236533.15
8	536481.36	2236552.17
9	536479.64	2236556.67
10	536456.94	2236548.09
11	536449.33	2236545.72
12	536456.00	2236525.68
13	536457.18	2236521.39
1	536458.20	2236518.39

Каталог координат земельного участка 59:32:2320001:345

Система координат МСК 59

№	X	Y
1	2	3
1	536811.82	2236471.20
2	536854.92	2236485.45
3	536853.79	2236488.45
4	536845.37	2236510.08
5	536803.33	2236492.02
1	536811.82	2236471.20

Каталог координат земельного участка 59:32:2320001:351

Система координат МСК 59

№	X	Y
1	2	3
1	536808.34	2236166.97
2	536797.87	2236194.24
3	536749.91	2236170.75
1	536808.34	2236166.97

Каталог координат земельного участка 59:32:2320001:353

Система координат МСК 59

№	X	Y
1	2	3
1	536950.34	2236250.61
2	536984.34	2236263.60
3	536992.99	2236266.72

4	536981.18	2236294.34
5	536938.57	2236278.16
6	536941.59	2236271.61
1	536950.34	2236250.61

Каталог координат земельного участка 59:32:2320001:355

Система координат МСК 59

№	X	Y
1	2	3
1	536640.82	2236354.71
2	536655.26	2236359.09
3	536685.89	2236367.73
4	536682.74	2236378.05
5	536679.87	2236386.60
6	536678.60	2236390.44
7	536678.58	2236390.47
8	536678.20	2236391.58
9	536676.75	2236395.21
10	536652.35	2236386.81
11	536636.82	2236381.80
12	536633.00	2236380.66
1	536640.82	2236354.71

Каталог координат земельного участка 59:32:2320001:360

Система координат МСК 59

№	X	Y
1	2	3
1	536513.81	2236430.70
2	536550.90	2236444.16
3	536548.22	2236451.66
4	536510.63	2236438.03
5	536510.85	2236437.52
1	536513.81	2236430.70

Каталог координат земельного участка 59:32:2320001:361

Система координат МСК 59

№	X	Y
1	2	3
1	536556.00	2236392.02
2	536553.75	2236396.55
3	536551.65	2236395.79
4	536546.83	2236394.06
5	536545.11	2236393.34
6	536538.59	2236391.29

7	536535.70	2236389.91
8	536533.39	2236389.21
9	536530.67	2236388.39
10	536529.81	2236388.25
11	536530.52	2236386.22
12	536531.66	2236383.03
1	536556.00	2236392.02

Каталог координат земельного участка 59:32:2320001:364

Система координат МСК 59

№	X	Y
1	2	3
1	536744.60	2236377.72
2	536786.60	2236393.14
3	536779.73	2236413.54
4	536779.27	2236413.42
5	536778.03	2236416.99
6	536735.55	2236402.65
1	536744.60	2236377.72

Каталог координат земельного участка 59:32:2320001:365

Система координат МСК 59

№	X	Y
1	2	3
1	536633.00	2236380.66
2	536636.82	2236381.80
3	536636.75	2236382.10
4	536627.01	2236418.67
5	536612.05	2236414.08
6	536611.61	2236414.47
7	536610.60	2236414.05
8	536610.30	2236414.89
9	536609.67	2236415.10
10	536605.40	2236413.90
11	536588.80	2236408.11
12	536582.13	2236405.80
13	536584.66	2236398.27
14	536601.14	2236403.13
15	536604.63	2236390.44
16	536619.42	2236393.50
17	536620.47	2236387.80
18	536604.31	2236383.36
19	536605.93	2236372.50
1	536633.00	2236380.66

Каталог координат земельного участка 59:32:2320001:366

Система координат МСК 59

№	X	Y
1	2	3
1	536962.36	2236221.72
2	536953.71	2236242.63
3	536912.15	2236227.45
4	536910.67	2236227.11
5	536915.21	2236211.31
6	536916.81	2236204.38
1	536962.36	2236221.72

Каталог координат земельного участка 59:32:2320001:367

Система координат МСК 59

№	X	Y
1	2	3
1	536970.83	2236202.23
2	536965.56	2236214.82
3	536962.36	2236221.72
4	536916.81	2236204.38
5	536920.99	2236188.15
1	536970.83	2236202.23

Каталог координат земельного участка 59:32:2320001:369

Система координат МСК 59

№	X	Y
1	2	3
1	536597.91	2236556.34
2	536626.77	2236567.08
3	536617.71	2236591.98
4	536593.78	2236583.25
5	536581.65	2236623.06
6	536580.52	2236625.16
7	536577.07	2236623.63
8	536578.45	2236620.18
9	536580.84	2236613.49
10	536582.76	2236607.22
11	536587.01	2236588.86
12	536588.63	2236584.12
1	536597.91	2236556.34

Каталог координат земельного участка 59:32:2320001:370

Система координат МСК 59

№	X	Y
---	---	---

1	2	3
1	536617.71	2236591.98
2	536616.38	2236595.67
3	536609.70	2236615.08
4	536609.19	2236614.93
5	536602.95	2236630.68
6	536602.11	2236632.75
7	536580.52	2236625.16
8	536581.65	2236623.06
9	536593.78	2236583.25
1	536617.71	2236591.98

Каталог координат земельного участка 59:32:2320001:372

Система координат МСК 59

№	X	Y
1	2	3
1	536758.71	2236464.87
2	536759.83	2236465.32
3	536751.15	2236486.92
4	536750.63	2236487.49
5	536750.43	2236487.91
6	536710.76	2236472.85
7	536720.49	2236448.34
1	536758.71	2236464.87

Каталог координат земельного участка 59:32:2320001:373

Система координат МСК 59

№	X	Y
1	2	3
1	536588.63	2236584.12
2	536587.01	2236588.86
3	536582.76	2236607.22
4	536571.36	2236603.02
5	536569.27	2236607.19
6	536563.78	2236619.94
7	536547.35	2236613.82
8	536544.14	2236610.28
9	536560.81	2236572.33
10	536587.41	2236582.62
1	536588.63	2236584.12

Каталог координат земельного участка 59:32:2320001:379

Система координат МСК 59

№	X	Y
---	---	---

1	2	3
1	536553.65	2236259.28
2	536566.15	2236262.88
3	536579.90	2236267.29
4	536582.77	2236268.01
5	536568.16	2236311.06
6	536564.31	2236310.16
7	536541.21	2236303.17
8	536535.58	2236301.01
1	536553.65	2236259.28

Каталог координат земельного участка 59:32:2320001:383
Система координат МСК 59

№	X	Y
1	2	3
1	536447.29	2236415.64
2	536445.86	2236423.14
3	536441.39	2236435.29
4	536440.92	2236438.17
5	536438.04	2236437.33
6	536438.60	2236435.38
7	536436.39	2236429.59
8	536441.48	2236408.62
9	536442.50	2236380.21
10	536447.46	2236368.21
11	536458.85	2236360.17
12	536464.53	2236356.54
13	536466.07	2236357.89
14	536467.59	2236360.29
15	536451.43	2236371.18
16	536448.14	2236379.43
17	536447.75	2236383.30
18	536447.34	2236395.60
19	536448.40	2236395.66
20	536448.02	2236408.20
1	536447.29	2236415.64

Каталог координат земельного участка 59:32:2320001:386
Система координат МСК 59

№	X	Y
1	2	3
1	536777.56	2236747.02
2	536785.05	2236749.78
3	536791.42	2236752.15

4	536793.04	2236752.75
5	536794.01	2236753.11
6	536795.17	2236753.56
7	536798.15	2236754.64
8	536805.69	2236757.34
9	536820.99	2236762.32
10	536816.02	2236776.48
11	536773.02	2236759.11
1	536777.56	2236747.02

Каталог координат земельного участка 59:32:2320001:397

Система координат МСК 59

№	X	Y
1	2	3
1	536592.31	2236645.86
2	536620.50	2236656.15
3	536619.18	2236660.44
4	536618.40	2236662.18
5	536612.91	2236659.60
6	536606.56	2236655.64
7	536604.77	2236654.50
8	536585.19	2236647.84
9	536586.55	2236646.82
1	536592.31	2236645.86

Каталог координат земельного участка 59:32:2320001:398

Система координат МСК 59

№	X	Y
1	2	3
1	536535.58	2236301.01
2	536541.21	2236303.17
3	536559.33	2236308.66
4	536564.31	2236310.16
5	536568.16	2236311.06
6	536572.88	2236312.14
7	536561.60	2236332.06
8	536561.39	2236336.26
9	536565.36	2236350.12
10	536580.31	2236356.00
11	536577.99	2236362.39
12	536577.77	2236363.02
13	536559.40	2236358.19
14	536551.13	2236356.03
15	536540.70	2236354.77

16	536540.92	2236354.35
17	536538.50	2236352.16
18	536530.78	2236347.87
19	536526.75	2236344.99
20	536515.88	2236338.33
1	536535.58	2236301.01

Каталог координат земельного участка 59:32:2320001:482

Система координат МСК 59

№	X	Y
1	2	3
1	536641.49	2236663.89
2	536631.23	2236696.53
3	536625.67	2236699.26
4	536625.23	2236701.06
5	536621.34	2236700.10
6	536621.04	2236696.59
7	536621.94	2236691.94
8	536622.07	2236689.84
9	536621.67	2236687.56
10	536620.35	2236685.61
11	536616.45	2236682.01
12	536618.90	2236675.20
13	536616.45	2236674.21
14	536617.23	2236672.11
15	536618.29	2236669.17
16	536621.67	2236661.76
17	536619.18	2236660.44
18	536620.50	2236656.15
19	536625.78	2236658.13
1	536641.49	2236663.89

Каталог координат земельного участка 59:32:2320001:592

Система координат МСК 59

№	X	Y
1	2	3
1	536560.56	2236674.24
2	536622.07	2236689.84
3	536621.94	2236691.94
4	536621.04	2236696.59
5	536621.34	2236700.10
6	536621.04	2236700.01
7	536566.06	2236685.25
8	536557.06	2236682.82

1	536560.56	2236674.24
---	-----------	------------

Каталог координат земельного участка 59:32:2320001:593

Система координат МСК 59

№	X	Y
1	2	3
1	536726.80	2236548.45
2	536724.77	2236553.58
3	536714.39	2236578.12
4	536703.02	2236572.54
5	536689.52	2236565.40
6	536683.41	2236562.34
7	536682.33	2236559.61
8	536681.51	2236557.51
9	536686.42	2236536.72
1	536726.80	2236548.45

Каталог координат земельного участка 59:32:2320001:605

Система координат МСК 59

№	X	Y
1	2	3
1	536641.49	2236663.89
2	536646.74	2236665.81
3	536646.60	2236667.67
4	536643.81	2236675.47
5	536637.23	2236696.71
6	536636.00	2236700.40
7	536634.66	2236703.43
8	536625.23	2236701.06
9	536625.67	2236699.26
10	536631.23	2236696.53
1	536641.49	2236663.89

Каталог координат земельного участка 59:32:2320001:635

Система координат МСК 59

№	X	Y
1	2	3
1	536823.33	2236562.94
2	536866.03	2236580.13
3	536866.54	2236580.34
4	536863.03	2236588.50
5	536819.97	2236570.95
1	536823.33	2236562.94

Каталог координат земельного участка 59:32:2320001:640

Система координат МСК 59

№	X	Y
1	2	3
1	536530.25	2236562.46
2	536560.81	2236572.33
3	536544.14	2236610.28
4	536510.15	2236601.10
5	536529.21	2236565.94
1	536530.25	2236562.46

Каталог координат земельного участка 59:32:2320001:641

Система координат МСК 59

№	X	Y
1	2	3
1	536676.75	2236395.21
2	536674.64	2236399.44
3	536666.71	2236421.67
4	536664.69	2236427.94
5	536627.01	2236418.67
6	536636.82	2236381.80
7	536652.35	2236386.81
1	536676.75	2236395.21

Каталог координат земельного участка 59:32:2320001:642

Система координат МСК 59

№	X	Y
1	2	3
1	536799.26	2236360.77
2	536794.59	2236371.96
3	536794.40	2236372.41
4	536791.15	2236380.69
5	536786.60	2236393.14
6	536744.60	2236377.72
7	536748.78	2236366.26
8	536755.52	2236345.38
9	536771.27	2236350.93
1	536799.26	2236360.77

Каталог координат земельного участка 59:32:2320001:646

Система координат МСК 59

№	X	Y
1	2	3
1	536747.61	2236617.21

2	536782.85	2236634.22
3	536779.88	2236642.71
4	536741.55	2236629.12
5	536743.23	2236625.76
1	536747.61	2236617.21

Каталог координат земельного участка 59:32:2320001:649
Система координат МСК 59

№	X	Y
1	2	3
1	536743.93	2236861.20
2	536750.41	2236850.31
3	536756.70	2236840.23
4	536773.53	2236848.75
5	536780.37	2236837.83
6	536791.14	2236843.17
7	536784.75	2236858.35
8	536781.16	2236864.62
9	536778.23	2236868.31
10	536771.77	2236870.11
11	536766.26	2236869.81
12	536756.08	2236867.74
1	536743.93	2236861.20

Каталог координат земельного участка 59:32:2320001:653
Система координат МСК 59

№	X	Y
1	2	3
1	536440.92	2236438.17
2	536443.03	2236438.80
3	536447.65	2236440.15
4	536463.39	2236444.83
5	536473.33	2236448.55
6	536477.12	2236449.90
7	536478.89	2236450.53
8	536471.90	2236469.76
9	536471.46	2236474.38
10	536472.66	2236474.74
11	536469.81	2236481.85
12	536443.08	2236471.26
13	536436.40	2236468.83
14	536435.01	2236467.24
15	536436.78	2236455.12
16	536439.81	2236443.81

1	536440.92	2236438.17
---	-----------	------------

Каталог координат земельного участка 59:32:2320001:654

Система координат МСК 59

№	X	Y
1	2	3
1	536469.81	2236481.85
2	536459.05	2236508.67
3	536440.10	2236501.11
4	536442.23	2236493.85
5	536442.60	2236489.29
6	536443.08	2236471.26
1	536469.81	2236481.85

Каталог координат земельного участка 59:32:2320001:655

Система координат МСК 59

№	X	Y
1	2	3
1	536808.35	2236166.97
2	536749.90	2236170.75
3	536762.71	2236144.23
4	536766.45	2236142.52
5	536810.60	2236157.76
1	536808.35	2236166.97

Каталог координат земельного участка 59:32:2320001:661

Система координат МСК 59

№	X	Y
1	2	3
1	536491.61	2236560.81
2	536501.17	2236563.66
3	536489.91	2236595.25
4	536480.97	2236593.39
5	536481.31	2236592.37
6	536488.11	2236575.27
1	536491.61	2236560.81

Каталог координат земельного участка 59:32:2320001:665

Система координат МСК 59

№	X	Y
1	2	3
1	536829.26	2236888.23
2	536826.81	2236893.57
3	536813.05	2236887.03

4	536786.77	2236873.65
5	536789.19	2236870.56
6	536790.11	2236869.21
7	536793.00	2236870.56
1	536829.26	2236888.23

Каталог координат земельного участка 59:32:2320001:667

Система координат МСК 59

№	X	Y
1	2	3
1	536492.99	2236595.88
2	536486.49	2236611.51
3	536478.09	2236624.77
4	536462.10	2236593.39
5	536464.73	2236586.97
6	536480.97	2236593.39
7	536489.91	2236595.25
1	536492.99	2236595.88

Каталог координат земельного участка 59:32:2320001:668

Система координат МСК 59

№	X	Y
1	2	3
1	536917.35	2236162.53
2	536916.67	2236166.31
3	536913.93	2236165.74
4	536914.68	2236161.72
1	536917.35	2236162.53

Каталог координат земельного участка 59:32:2320001:675

Система координат МСК 59

№	X	Y
1	2	3
1	536662.93	2236652.94
2	536669.27	2236634.85
3	536676.82	2236614.87
4	536677.90	2236611.99
5	536708.77	2236625.01
6	536692.83	2236663.83
1	536662.93	2236652.94

Каталог координат земельного участка 59:32:2320001:676

Система координат МСК 59

№	X	Y
---	---	---

1	2	3
1	536691.98	2236574.37
2	536723.99	2236588.50
3	536724.43	2236588.71
4	536714.15	2236614.33
5	536708.77	2236625.01
6	536677.90	2236611.99
1	536691.98	2236574.37

Каталог координат земельного участка 59:32:2320001:678

Система координат МСК 59

№	X	Y
1	2	3
1	536855.68	2236144.86
2	536850.89	2236156.35
3	536847.38	2236155.15
4	536841.12	2236172.43
5	536819.87	2236164.78
6	536829.98	2236136.40
1	536855.68	2236144.86

Каталог координат земельного участка 59:32:2320001:682

Система координат МСК 59

№	X	Y
1	2	3
1	536888.63	2236154.46
2	536882.29	2236171.32
3	536880.31	2236176.42
4	536876.99	2236185.09
5	536867.67	2236182.03
6	536841.23	2236172.46
7	536841.12	2236172.43
8	536847.38	2236155.15
9	536850.89	2236156.35
10	536865.19	2236161.24
11	536869.98	2236148.79
1	536888.63	2236154.46

Каталог координат земельного участка 59:32:2320001:686

Система координат МСК 59

№	X	Y
1	2	3
1	536826.81	2236893.57
2	536809.59	2236940.46

3	536796.81	2236928.97
4	536794.89	2236924.71
5	536813.05	2236887.03
1	536826.81	2236893.57

Каталог координат земельного участка 59:32:2320001:695

Система координат МСК 59

№	X	Y
1	2	3
1	536828.87	2236771.32
2	536812.29	2236813.89
3	536810.91	2236817.28
4	536798.60	2236847.79
5	536790.11	2236869.21
6	536789.19	2236870.56
7	536786.77	2236873.65
8	536779.35	2236882.50
9	536771.99	2236890.75
10	536768.58	2236890.00
11	536786.22	2236865.88
12	536795.17	2236846.14
13	536827.85	2236763.28
1	536828.87	2236771.32

Каталог координат земельного участка 59:32:2320001:698

Система координат МСК 59

№	X	Y
1	2	3
1	536741.55	2236764.12
2	536721.40	2236798.80
3	536705.56	2236789.23
4	536706.50	2236787.67
5	536716.76	2236765.65
6	536717.20	2236764.72
7	536719.78	2236759.23
8	536720.75	2236757.25
9	536723.55	2236758.75
10	536724.82	2236756.38
1	536741.55	2236764.12

Каталог координат земельного участка 59:32:2320001:699

Система координат МСК 59

№	X	Y
1	2	3

1	536755.54	2236770.57
2	536753.20	2236775.25
3	536754.55	2236775.85
4	536736.55	2236807.89
5	536721.40	2236798.80
6	536741.55	2236764.12
1	536755.54	2236770.57

Каталог координат земельного участка 59:32:2320001:704

Система координат МСК 59

№	X	Y
1	2	3
1	536744.83	2236342.62
2	536733.81	2236374.48
3	536703.15	2236364.13
4	536690.63	2236359.87
5	536688.70	2236359.21
6	536689.71	2236354.80
7	536692.96	2236344.30
8	536698.50	2236325.94
9	536714.20	2236331.58
1	536744.83	2236342.62

Каталог координат земельного участка 59:32:2320001:832

Система координат МСК 59

№	X	Y
1	2	3
1	536671.81	2236124.94
2	536680.78	2236102.89
3	536681.37	2236101.21
4	536709.94	2236105.08
5	536722.56	2236106.79
6	536729.77	2236107.75
7	536763.75	2236112.37
8	536759.20	2236124.43
9	536749.49	2236141.59
1	536671.81	2236124.94

Каталог координат земельного участка 59:32:2320001:834

Система координат МСК 59

№	X	Y
1	2	3
1	536810.64	2236734.84
2	536821.01	2236738.32

3	536825.92	2236749.12
4	536820.99	2236762.32
5	536805.69	2236757.34
6	536798.15	2236754.64
7	536795.17	2236753.56
8	536794.01	2236753.11
9	536794.40	2236752.06
10	536793.45	2236751.73
11	536793.04	2236752.75
12	536791.42	2236752.15
13	536785.05	2236749.78
14	536777.56	2236747.02
15	536784.19	2236732.50
16	536800.45	2236738.62
17	536809.40	2236738.98
1	536810.64	2236734.84

Каталог координат земельного участка 59:32:2320001:838

Система координат МСК 59

№	X	Y
1	2	3
1	537020.62	2236195.47
2	537007.64	2236230.51
3	536965.56	2236214.82
4	536970.83	2236202.23
5	536979.36	2236181.85
1	537020.62	2236195.47

Каталог координат земельного участка 59:32:2320001:842

Система координат МСК 59

№	X	Y
1	2	3
1	536674.37	2236278.27
2	536669.55	2236277.01
3	536628.58	2236263.99
4	536625.03	2236262.67
5	536627.17	2236257.39
6	536637.15	2236234.50
7	536661.98	2236242.30
8	536683.74	2236248.81
1	536674.37	2236278.27

Каталог координат земельного участка 59:32:2320001:844

Система координат МСК 59

№	X	Y
1	2	3
1	536911.13	2236156.05
2	536909.97	2236160.31
3	536914.68	2236161.72
4	536913.93	2236165.74
5	536916.67	2236166.31
6	536915.15	2236174.62
7	536913.60	2236182.93
8	536882.29	2236171.32
9	536888.63	2236154.46
10	536890.35	2236149.09
1	536911.13	2236156.05

Каталог координат земельного участка 59:32:2320001:845

Система координат МСК 59

№	X	Y
1	2	3
1	536913.60	2236182.93
2	536882.29	2236171.32
3	536880.31	2236176.42
4	536876.99	2236185.09
5	536867.67	2236182.03
6	536859.72	2236203.24
7	536853.38	2236220.10
8	536898.11	2236237.26
9	536908.73	2236207.95
10	536911.56	2236193.85
1	536913.60	2236182.93

Каталог координат земельного участка 59:32:2320001:850

Система координат МСК 59

№	X	Y
1	2	3
1	536805.27	2236803.00
2	536798.36	2236824.39
3	536791.14	2236843.17
4	536780.37	2236837.83
5	536773.53	2236848.75
6	536756.70	2236840.23
7	536758.33	2236837.50
8	536762.34	2236830.42
9	536765.94	2236824.09
10	536779.15	2236789.44

1	536805.27	2236803.00
---	-----------	------------

Каталог координат земельного участка 59:32:2320001:855

Система координат МСК 59

№	X	Y
1	2	3
1	536845.37	2236510.08
2	536836.05	2236533.06
3	536793.82	2236514.94
4	536803.33	2236492.02
1	536845.37	2236510.08

Каталог координат земельного участка 59:32:2320001:856

Система координат МСК 59

№	X	Y
1	2	3
1	536793.82	2236514.94
2	536836.05	2236533.06
3	536834.27	2236537.50
4	536827.10	2236554.21
5	536825.27	2236558.44
6	536782.62	2236542.24
1	536793.82	2236514.94

Каталог координат земельного участка 59:32:2320001:858

Система координат МСК 59

№	X	Y
1	2	3
1	537007.64	2236230.51
2	536992.99	2236266.72
3	536984.34	2236263.60
4	536950.34	2236250.61
5	536953.71	2236242.63
6	536962.36	2236221.72
7	536965.56	2236214.82
1	537007.64	2236230.51

Каталог координат земельного участка 59:32:2320001:864

Система координат МСК 59

№	X	Y
1	2	3
1	536834.01	2236742.82
2	536875.03	2236762.26
3	536864.80	2236790.13

4	536831.56	2236774.35
5	536828.87	2236771.32
1	536834.01	2236742.82

Каталог координат земельного участка 59:32:2320001:871

Система координат МСК 59

№	X	Y
1	2	3
1	536786.77	2236873.65
2	536813.05	2236887.03
3	536794.89	2236924.71
4	536769.46	2236912.89
5	536762.88	2236909.92
6	536766.94	2236895.22
7	536768.58	2236890.00
8	536771.99	2236890.75
9	536779.35	2236882.50
1	536786.77	2236873.65

Каталог координат земельного участка 59:32:2320001:874

Система координат МСК 59

№	X	Y
1	2	3
1	536758.45	2236885.65
2	536758.88	2236889.46
3	536762.91	2236891.92
4	536754.07	2236910.58
5	536705.36	2236875.93
6	536706.31	2236874.34
7	536716.40	2236858.68
1	536758.45	2236885.65

Каталог координат земельного участка 59:32:2320001:877

Система координат МСК 59

№	X	Y
1	2	3
1	536866.54	2236580.34
2	536869.78	2236572.57
3	536876.53	2236556.31
4	536834.27	2236537.50
5	536827.10	2236554.21
6	536825.27	2236558.44
7	536823.33	2236562.94
1	536866.54	2236580.34

Каталог координат земельного участка 59:32:2320001:879

Система координат МСК 59

№	X	Y
1	2	3
1	536948.28	2236376.15
2	536955.18	2236358.48
3	536961.97	2236341.03
4	536957.64	2236339.65
5	536947.32	2236335.60
6	536931.00	2236329.21
7	536919.51	2236324.17
8	536919.51	2236324.17
9	536919.18	2236324.05
10	536917.99	2236326.91
11	536911.95	2236341.42
12	536906.70	2236354.48
13	536904.10	2236360.70
14	536904.46	2236360.89
1	536948.28	2236376.15

Каталог координат земельного участка 17-3У1

Система координат МСК 59

№	X	Y
1	2	3
1	536559.40	2236358.20
2	536577.76	2236363.02
3	536575.46	2236362.41
4	536567.46	2236386.88
5	536551.25	2236381.68
6	536549.44	2236380.99
7	536531.41	2236374.33
8	536540.23	2236357.74
9	536550.37	2236361.01
10	536551.42	2236356.87
11	536555.87	2236357.98
12	536559.18	2236359.03
1	536559.40	2236358.20

Каталог координат земельного участка 21-3У1

Система координат МСК 59

№	X	Y
1	2	3
1	536644.12	2236206.98
2	536644.43	2236206.18

3	536658.01	2236210.47
4	536658.70	2236208.79
5	536664.85	2236210.80
6	536678.01	2236215.54
7	536675.58	2236221.21
8	536670.44	2236219.05
9	536667.68	2236228.26
10	536661.97	2236242.30
11	536637.15	2236234.50
12	536639.61	2236227.78
13	536641.62	2236223.61
14	536638.17	2236222.35
1	536644.12	2236206.98

Каталог координат земельного участка 181-ЗУ1
Система координат МСК 59

№	X	Y
1	2	3
1	536511.25	2236375.85
2	536510.04	2236379.22
3	536503.34	2236397.12
4	536502.13	2236402.22
5	536501.05	2236406.82
6	536500.77	2236407.58
7	536498.40	2236413.97
8	536493.49	2236411.71
9	536489.59	2236409.90
10	536472.66	2236402.07
11	536482.91	2236369.30
12	536483.81	2236366.32
1	536511.25	2236375.85

Каталог координат земельного участка 377-ЗУ1
Система координат МСК 59

№	X	Y
1	2	3
1	536529.81	2236388.25
2	536528.41	2236391.97
3	536524.05	2236403.55
4	536523.47	2236403.46
5	536513.37	2236400.28
6	536508.15	2236398.63
7	536503.34	2236397.12
8	536510.04	2236379.22

9	536511.25	2236375.85
10	536522.47	2236379.80
11	536531.66	2236383.03
1	536529.81	2236388.25

Каталог координат земельного участка 381-ЗУ1

Система координат МСК 59

№	X	Y
1	2	3
1	536467.58	2236360.28
2	536467.98	2236360.86
3	536483.81	2236366.32
4	536482.91	2236369.30
5	536472.66	2236402.07
6	536463.39	2236444.83
7	536447.66	2236440.16
8	536443.04	2236438.79
9	536440.91	2236438.17
10	536441.39	2236435.29
11	536445.85	2236423.14
12	536447.30	2236415.65
13	536448.01	2236408.20
14	536448.40	2236395.66
15	536447.34	2236395.60
16	536447.74	2236383.30
17	536448.13	2236379.43
18	536451.43	2236371.18
1	536467.58	2236360.28

Каталог координат земельного участка 398-ЗУ1

Система координат МСК 59

№	X	Y
1	2	3
1	536535.59	2236301.01
2	536541.21	2236303.17
3	536559.32	2236308.65
4	536564.31	2236310.16
5	536568.17	2236311.05
6	536572.88	2236312.13
7	536561.59	2236332.07
8	536561.38	2236336.26
9	536565.36	2236350.13
10	536580.32	2236355.99
11	536577.99	2236362.39

12	536577.76	2236363.02
13	536559.40	2236358.20
14	536551.12	2236356.03
15	536540.70	2236354.77
16	536540.92	2236354.35
17	536538.50	2236352.16
18	536530.79	2236347.87
19	536526.75	2236344.99
20	536515.87	2236338.33
21	536511.21	2236335.48
22	536508.16	2236333.46
23	536502.22	2236326.01
24	536516.10	2236316.67
25	536523.66	2236310.34
1	536535.59	2236301.01

Каталог координат земельного участка 655-ЗУ1

Система координат МСК 59

№	X	Y
1	2	3
1	536767.29	2236141.18
2	536788.48	2236148.76
3	536811.37	2236156.50
4	536812.03	2236156.53
5	536808.34	2236166.97
6	536749.91	2236170.75
7	536748.72	2236170.72
8	536757.51	2236152.81
9	536752.25	2236150.32
10	536758.33	2236137.93
11	536767.24	2236141.17
1	536767.29	2236141.18

Каталог координат земельного участка 661-ЗУ1

Система координат МСК 59

№	X	Y
1	2	3
1	536491.61	2236560.80
2	536501.18	2236563.65
3	536505.97	2236565.07
4	536502.34	2236573.32
5	536492.98	2236595.88
6	536480.97	2236593.40
7	536481.31	2236592.37

8	536488.11	2236575.27
1	536491.61	2236560.80

Каталог координат земельного участка 686-ЗУ1
Система координат МСК 59

№	X	Y
1	2	3
1	536826.81	2236893.56
2	536809.59	2236940.45
3	536806.19	2236947.66
4	536790.54	2236935.66
5	536794.89	2236924.70
6	536813.06	2236887.04
1	536826.81	2236893.56

Каталог координат земельного участка 830-ЗУ1
Система координат МСК 59

№	X	Y
1	2	3
1	536658.91	2236162.18
2	536659.74	2236162.43
3	536695.46	2236174.79
4	536715.64	2236181.77
5	536723.70	2236184.56
6	536724.82	2236185.00
7	536723.11	2236187.88
8	536722.21	2236187.52
9	536719.26	2236192.35
10	536720.26	2236192.98
11	536707.32	2236215.66
12	536659.00	2236196.85
13	536648.30	2236192.86
14	536649.80	2236188.47
15	536650.36	2236186.82
16	536651.58	2236183.24
17	536654.57	2236174.49
18	536656.10	2236170.01
1	536658.91	2236162.18

Каталог координат земельного участка 831-ЗУ1
Система координат МСК 59

№	X	Y
1	2	3
1	536749.48	2236141.59

2	536746.15	2236147.45
3	536724.82	2236185.00
4	536723.70	2236184.56
5	536715.64	2236181.77
6	536695.46	2236174.79
7	536659.74	2236162.43
8	536658.91	2236162.18
9	536671.81	2236124.94
1	536749.48	2236141.59

Каталог координат земельного участка 839-ЗУ1
Система координат МСК 59

№	X	Y
1	2	3
1	536795.34	2236120.45
2	536811.53	2236128.70
3	536811.56	2236130.07
4	536812.07	2236154.06
5	536812.03	2236156.53
6	536811.37	2236156.50
7	536788.48	2236148.76
8	536767.24	2236141.16
9	536758.33	2236137.93
10	536777.49	2236122.09
1	536795.34	2236120.45

Каталог координат земельного участка 871-ЗУ1
Система координат МСК 59

№	X	Y
1	2	3
1	536786.78	2236873.65
2	536813.06	2236887.04
3	536794.89	2236924.70
4	536790.54	2236935.66
5	536766.34	2236917.18
6	536763.31	2236919.70
7	536760.20	2236917.72
8	536762.88	2236909.92
9	536766.94	2236895.22
10	536768.58	2236890.00
11	536771.99	2236890.75
12	536779.35	2236882.50
1	536786.78	2236873.65

Каталог координат земельного участка ЗУ1

Система координат МСК 59

№	X	Y
1	2	3
1	536559.40	2236358.20
2	536559.18	2236359.03
3	536555.86	2236357.98
4	536551.42	2236356.87
5	536550.37	2236361.01
6	536540.24	2236357.74
7	536531.42	2236374.33
8	536530.50	2236374.03
9	536540.70	2236354.77
10	536551.13	2236356.03
1	536559.40	2236358.20

Каталог координат земельного участка ЗУ2

Система координат МСК 59

№	X	Y
1	2	3
1	536517.74	2236535.58
2	536516.30	2236538.28
3	536513.85	2236537.14
4	536489.00	2236528.95
5	536485.27	2236527.60
6	536482.65	2236526.69
7	536468.53	2236521.81
8	536462.79	2236519.74
9	536458.20	2236518.40
10	536457.64	2236518.23
11	536458.70	2236515.63
12	536455.38	2236514.47
13	536456.46	2236511.64
14	536457.02	2236510.16
15	536453.65	2236508.88
16	536449.92	2236507.46
17	536440.98	2236504.06
18	536433.52	2236501.80
19	536433.20	2236499.37
20	536435.01	2236500.24
21	536440.10	2236501.11
22	536459.06	2236508.67
23	536459.10	2236510.14

24	536460.09	2236517.85
25	536483.82	2236525.86
26	536484.36	2236524.15
27	536517.74	2236535.58
1	536517.74	2236535.58

Каталог координат земельного участка ЗУ3
Система координат МСК 59

№	X	Y
1	2	3
1	536833.18	2236724.91
2	536832.62	2236731.03
3	536827.20	2236730.22
4	536826.04	2236727.94
5	536826.65	2236723.92
1	536833.18	2236724.91

Каталог координат земельного участка ЗУ4
Система координат МСК 59

№	X	Y
1	2	3
1	536687.93	2236314.19
2	536690.98	2236302.36
3	536697.09	2236276.89
4	536704.71	2236248.33
5	536707.22	2236240.83
6	536710.17	2236232.39
7	536713.97	2236221.65
8	536715.00	2236218.73
9	536715.74	2236216.63
10	536720.05	2236212.73
11	536731.25	2236202.62
12	536749.91	2236170.75
13	536748.72	2236170.72
14	536757.51	2236152.81
15	536752.25	2236150.32
16	536758.33	2236137.93
17	536777.49	2236122.09
18	536795.34	2236120.45
19	536786.42	2236115.90
20	536763.75	2236112.36
21	536763.75	2236112.36
22	536763.75	2236112.36
23	536759.21	2236124.42

24	536749.48	2236141.59
25	536746.15	2236147.45
26	536724.82	2236185.00
27	536723.11	2236187.88
28	536722.21	2236187.52
29	536719.26	2236192.35
30	536720.26	2236192.98
31	536707.32	2236215.66
32	536659.00	2236196.85
33	536648.30	2236192.86
34	536644.43	2236206.18
35	536658.01	2236210.47
36	536658.70	2236208.79
37	536664.85	2236210.80
38	536678.01	2236215.54
39	536675.58	2236221.21
40	536695.80	2236230.42
41	536697.79	2236232.02
42	536698.65	2236226.33
43	536705.12	2236227.48
44	536704.00	2236234.94
45	536697.52	2236233.79
46	536696.69	2236243.92
47	536694.45	2236250.40
48	536676.32	2236310.77
1	536687.93	2236314.19

Каталог координат земельного участка ЗУ5

Система координат МСК 59

№	X	Y
1	2	3
1	536869.98	2236148.79
2	536865.20	2236161.24
3	536850.89	2236156.35
4	536855.68	2236144.86
1	536869.98	2236148.79

Каталог координат земельного участка ЗУ6

Система координат МСК 59

№	X	Y
1	2	3
1	536856.97	2236134.76
2	536863.22	2236137.15
3	536860.77	2236143.59

4	536854.21	2236141.38
1	536856.97	2236134.76

Каталог координат земельного участка ЗУ7

Система координат МСК 59

№	X	Y
1	2	3
1	536760.20	2236917.72
2	536754.08	2236910.58
3	536762.91	2236891.92
4	536758.88	2236889.46
5	536758.45	2236885.65
6	536716.39	2236858.68
7	536679.61	2236835.54
8	536677.62	2236834.29
9	536679.15	2236831.65
10	536685.04	2236821.93
11	536685.40	2236822.18
12	536706.85	2236837.30
13	536718.34	2236845.79
14	536743.93	2236861.19
15	536756.09	2236867.75
16	536766.26	2236869.80
17	536771.78	2236870.10
18	536778.23	2236868.30
19	536781.17	2236864.63
20	536784.75	2236858.36
21	536791.13	2236843.17
22	536798.36	2236824.40
23	536805.27	2236803.00
24	536779.15	2236789.44
25	536779.78	2236787.79
26	536754.55	2236775.86
27	536753.21	2236775.25
28	536755.94	2236769.76
29	536759.38	2236771.38
30	536766.29	2236774.65
31	536766.05	2236775.22
32	536808.60	2236796.31
33	536809.01	2236795.21
34	536816.02	2236776.48
35	536820.98	2236762.32
36	536825.93	2236749.12

37	536821.01	2236738.32
38	536810.63	2236734.83
39	536808.34	2236734.06
40	536807.14	2236732.29
41	536809.96	2236724.76
42	536826.65	2236723.92
43	536826.05	2236727.94
44	536827.20	2236730.23
45	536832.62	2236731.03
46	536831.62	2236741.68
47	536834.01	2236742.82
48	536828.86	2236771.32
49	536831.57	2236774.36
50	536822.28	2236800.21
51	536819.62	2236802.28
52	536810.19	2236825.14
53	536792.99	2236870.55
54	536790.11	2236869.21
55	536789.18	2236870.57
56	536786.78	2236873.65
57	536779.35	2236882.50
58	536771.99	2236890.75
59	536768.58	2236890.00
60	536766.94	2236895.22
61	536762.88	2236909.92
1	536760.20	2236917.72

Каталог координат земельного участка ЗУ8
Система координат МСК 59

№	X	Y
1	2	3
1	536610.20	2236778.91
2	536637.91	2236797.93
3	536657.70	2236810.89
4	536654.87	2236815.76
5	536679.15	2236831.65
6	536677.62	2236834.29
7	536610.14	2236791.83
8	536604.50	2236788.28
1	536610.20	2236778.91
1	536645.58	2236781.86
2	536645.61	2236781.87
3	536644.25	2236784.72

4	536637.91	2236797.93
1	536645.58	2236781.86

Каталог координат земельного участка ЗУ9

Система координат МСК 59

№	X	Y
1	2	3
1	536670.74	2236731.72
2	536685.72	2236696.74
3	536690.89	2236683.84
4	536711.04	2236690.89
5	536729.58	2236697.67
6	536750.76	2236704.84
7	536780.55	2236717.20
8	536787.48	2236717.77
9	536795.94	2236719.21
10	536807.98	2236723.95
11	536809.96	2236724.76
12	536806.45	2236708.92
13	536792.34	2236703.70
14	536761.26	2236691.19
15	536752.58	2236688.22
16	536747.40	2236686.18
17	536747.91	2236684.76
18	536742.19	2236682.36
19	536725.47	2236675.56
20	536692.83	2236663.83
21	536662.93	2236652.94
22	536662.30	2236654.92
23	536653.78	2236652.01
24	536631.09	2236643.34
25	536602.11	2236632.75
26	536580.53	2236625.16
27	536577.07	2236623.63
28	536563.79	2236619.94
29	536547.35	2236613.82
30	536544.13	2236610.28
31	536510.15	2236601.10
32	536529.21	2236565.94
33	536530.24	2236562.45
34	536530.42	2236561.94
35	536532.22	2236556.76
36	536540.89	2236531.86

37	536543.14	2236526.27
38	536551.05	2236501.14
39	536549.46	2236500.67
40	536550.14	2236498.59
41	536551.53	2236498.98
42	536553.73	2236492.80
43	536553.34	2236490.04
44	536555.64	2236481.85
45	536554.38	2236481.19
46	536556.47	2236474.98
47	536555.90	2236471.62
48	536558.92	2236461.48
49	536569.07	2236431.12
50	536570.40	2236422.91
51	536572.58	2236415.88
52	536576.57	2236403.90
53	536585.12	2236378.26
54	536588.52	2236366.80
55	536589.17	2236367.01
56	536596.74	2236342.53
57	536600.36	2236331.26
58	536602.06	2236326.96
59	536606.15	2236316.61
60	536625.03	2236262.67
61	536627.18	2236257.39
62	536637.15	2236234.50
63	536639.61	2236227.78
64	536641.62	2236223.61
65	536638.17	2236222.35
66	536644.12	2236206.98
67	536644.43	2236206.18
68	536648.30	2236192.86
69	536649.80	2236188.47
70	536650.36	2236186.82
71	536651.58	2236183.24
72	536654.57	2236174.49
73	536656.10	2236170.01
74	536658.91	2236162.18
75	536671.81	2236124.94
76	536680.78	2236102.90
77	536681.37	2236101.21
78	536668.51	2236099.59
79	536634.94	2236186.09

80	536602.98	2236166.11
81	536595.97	2236183.75
82	536635.78	2236198.29
83	536624.68	2236229.90
84	536614.11	2236258.80
85	536609.02	2236276.95
86	536597.77	2236308.36
87	536580.32	2236355.99
88	536577.99	2236362.39
89	536577.76	2236363.02
90	536575.46	2236362.41
91	536567.46	2236386.88
92	536551.25	2236381.68
93	536549.44	2236380.99
94	536531.41	2236374.33
95	536530.50	2236374.03
96	536487.87	2236359.40
97	536483.81	2236366.32
98	536511.25	2236375.85
99	536522.47	2236379.80
100	536531.66	2236383.03
101	536556.00	2236392.02
102	536568.11	2236396.26
103	536550.90	2236444.16
104	536548.22	2236451.66
105	536535.67	2236485.90
106	536533.08	2236494.33
107	536528.21	2236507.92
108	536517.74	2236535.58
109	536516.30	2236538.28
110	536510.44	2236553.48
111	536508.47	2236558.61
112	536505.97	2236565.07
113	536502.34	2236573.32
114	536492.98	2236595.88
115	536486.49	2236611.51
116	536478.09	2236624.77
117	536482.10	2236640.94
118	536490.98	2236613.10
119	536492.07	2236609.67
120	536494.17	2236610.42
121	536554.83	2236632.41
122	536580.35	2236641.75

123	536579.79	2236642.39
124	536576.92	2236645.68
125	536569.44	2236654.15
126	536546.60	2236679.88
127	536557.06	2236682.81
128	536560.56	2236674.23
129	536568.91	2236661.88
130	536575.34	2236655.07
131	536585.19	2236647.83
132	536586.55	2236646.82
133	536592.32	2236645.86
134	536620.50	2236656.15
135	536625.78	2236658.13
136	536641.49	2236663.88
137	536646.74	2236665.81
138	536687.26	2236681.17
139	536679.67	2236699.02
140	536672.10	2236717.56
141	536669.85	2236722.00
142	536661.00	2236729.15
143	536665.82	2236731.45
1	536670.74	2236731.72

Каталог координат земельного участка ЗУ10
Система координат МСК 59

№	X	Y
1	2	3
1	536832.01	2236137.08
2	536829.97	2236136.41
3	536828.26	2236135.86
4	536829.02	2236134.33
5	536831.70	2236129.70
6	536834.88	2236131.48
1	536832.01	2236137.08

Каталог координат земельного участка ЗУ11
Система координат МСК 59

№	X	Y
1	2	3
1	536829.97	2236136.41
2	536819.86	2236164.78
3	536815.03	2236177.35
4	536812.03	2236185.78
5	536804.84	2236205.35

6	536794.85	2236233.20
7	536784.81	2236260.81
8	536776.41	2236285.26
9	536762.51	2236324.17
10	536755.51	2236345.37
11	536748.78	2236366.26
12	536744.59	2236377.72
13	536735.55	2236402.65
14	536727.63	2236425.45
15	536720.49	2236448.34
16	536710.76	2236472.85
17	536696.20	2236517.43
18	536693.71	2236516.65
19	536686.43	2236536.72
20	536681.51	2236557.51
21	536682.33	2236559.60
22	536683.41	2236562.34
23	536689.52	2236565.40
24	536703.01	2236572.54
25	536714.39	2236578.12
26	536747.89	2236594.65
27	536752.39	2236593.27
28	536746.65	2236604.86
29	536744.66	2236599.97
30	536737.34	2236595.06
31	536723.98	2236588.50
32	536691.97	2236574.37
33	536672.80	2236566.39
34	536671.40	2236565.90
35	536668.02	2236564.73
36	536669.75	2236560.36
37	536668.41	2236559.86
38	536673.78	2236544.51
39	536677.94	2236532.14
40	536686.40	2236508.90
41	536691.51	2236494.04
42	536690.17	2236493.61
43	536691.55	2236489.54
44	536693.09	2236490.05
45	536693.96	2236487.57
46	536694.36	2236487.72
47	536695.77	2236483.98
48	536698.84	2236474.53

49	536700.73	2236469.10
50	536703.18	2236461.50
51	536706.33	2236453.38
52	536708.60	2236447.50
53	536711.96	2236437.70
54	536719.35	2236417.63
55	536722.78	2236406.59
56	536733.81	2236374.48
57	536744.84	2236342.63
58	536750.83	2236325.33
59	536759.16	2236301.94
60	536772.25	2236266.69
61	536781.57	2236241.14
62	536785.98	2236229.16
63	536797.87	2236194.24
64	536808.34	2236166.97
65	536812.03	2236156.53
66	536812.07	2236154.06
67	536811.56	2236130.07
68	536811.53	2236128.70
69	536828.26	2236135.86
1	536829.97	2236136.41

Каталог координат земельного участка ЗУ12
Система координат МСК 59

№	X	Y
1	2	3
1	536926.04	2236166.10
2	536920.99	2236188.15
3	536916.81	2236204.38
4	536915.21	2236211.31
5	536910.67	2236227.11
6	536899.64	2236254.93
7	536887.86	2236282.56
8	536884.70	2236290.34
9	536876.52	2236310.44
10	536873.43	2236318.11
11	536868.48	2236329.90
12	536865.24	2236338.31
13	536854.56	2236366.34
14	536846.95	2236384.74
15	536837.45	2236408.06
16	536828.89	2236428.91

17	536820.49	2236449.30
18	536811.82	2236471.20
19	536803.34	2236492.02
20	536793.83	2236514.95
21	536782.62	2236542.24
22	536770.11	2236572.33
23	536754.09	2236607.94
24	536757.26	2236609.26
25	536768.97	2236615.20
26	536768.31	2236616.43
27	536777.57	2236621.23
28	536793.19	2236629.62
29	536796.03	2236631.46
30	536835.87	2236649.82
31	536832.31	2236657.23
32	536783.76	2236632.27
33	536782.84	2236634.23
34	536747.61	2236617.21
35	536747.61	2236617.21
36	536747.63	2236613.32
37	536747.68	2236612.63
38	536748.01	2236608.19
39	536746.65	2236604.86
40	536752.39	2236593.27
41	536757.31	2236583.94
42	536760.47	2236577.16
43	536763.54	2236570.35
44	536773.82	2236546.63
45	536782.57	2236523.41
46	536790.67	2236502.61
47	536799.26	2236481.29
48	536808.42	2236458.94
49	536820.09	2236430.08
50	536827.98	2236409.96
51	536836.33	2236388.82
52	536837.51	2236386.44
53	536853.00	2236347.88
54	536855.34	2236342.24
55	536861.12	2236328.28
56	536869.27	2236308.33
57	536877.06	2236288.20
58	536887.72	2236262.76
59	536898.11	2236237.27

60	536908.72	2236207.95
61	536911.56	2236193.85
62	536913.61	2236182.93
63	536915.15	2236174.61
64	536916.68	2236166.32
65	536917.35	2236162.53
1	536926.04	2236166.10

1. Цели разработки проекта межевания территории

Проект межевания территории подготовлен в целях определения местоположения границ, образуемых и изменяемых земельных участков, в соответствии с пунктом 1 части 2 статьи 43 Градостроительного кодекса Российской Федерации.

Проектом межевания территории не предусмотрено установление, изменение, отмена красных линий для застроенных территорий, в границах которых не планируется размещение новых объектов капитального строительства, а также установление, изменение, отмена красных линий в связи с образованием и (или) изменением земельного участка, расположенного в границах территории, применительно к которой не предусматривается осуществление деятельности по комплексному и устойчивому развитию территории, при условии, что такие установление, изменение, отмена влекут за собой исключительно изменение границ территории общего пользования, предусмотренные пунктом 2 части 2 статьи 43 Градостроительного кодекса Российской Федерации.

2. Материалы по обоснованию проекта межевания территории

Проект межевания территории разработан в составе проекта планировки территории, в связи с чем, отсутствует необходимость дублирования информации, касающейся описания существующей характеристики территории, а также границ зон с особыми условиями использования территории.

Вышеуказанная информация представлена в Томе 2 «Проект планировки территории. Материалы по обоснованию».



- Условные обозначения**
- Границы**
- Граница подготовки проекта межевания территории
 - Граница населенного пункта
 - Границы земельных участков по сведениям ЕГРН
 - Границы объектов капитального строительства по сведениям ЕГРН
 - Красные линии, существующие
- Формы собственности на земельные участки**
- Государственная собственность (РФ)
 - Муниципальная собственность
 - Частная собственность
 - Сведения о зарегистрированных правах отсутствуют
- Вид права на земельные участки**
- Постоянное (бессрочное) пользование
 - Аренда
- Границы зон с особыми условиями использования территорий**
- Береговая полоса общего пользования по фактическому руслу водного объекта
 - Водоохранная зона, совмещенная с прибрежной защитной полосой по сведениям из ЕГРН
 - Охранные зоны инженерных коммуникаций по сведениям из ЕГРН
 - Охранные зоны инженерных коммуникаций в соответствии с законодательством РФ

Перечень существующих земельных участков

№	Кадастровый номер	Адрес земельного участка	Землепользователь (правообладатель)	Форма собственности / вид права на земельный участок	Вид разрешенного использования	Площадь, кв.м
1	59:32:2320001:1	Местоположение установлено относительно ориентира, расположенного за пределами участка. Почтовый адрес ориентира: край Пермский, р-н Пермский, с/п Хохловское, д. Заозерье.	Российская Федерация	собственность	для строительства спортивно- оздоровительного лагеря	15000
			федеральное государственное бюджетное образовательное учреждение высшего образования "Пермский государственный институт культуры"	постоянное (бессрочное) пользование		
2	59:32:2320001:2	Местоположение установлено относительно ориентира, расположенного за пределами участка. Почтовый адрес ориентира: край Пермский, р-н Пермский, с/пос. Хохловское, д. Заозерье.	частная собственность	собственность	для ведения личного подсобного хозяйства	1451 +/- 12

3	59:32:2320001:4	Местоположение установлено относительно ориентира, расположенного за пределами участка. Почтовый адрес ориентира: Пермский край, Пермский р-н, с/п Хохловское, д. Заозерье, ул. Солнечная, д. За.	частная собственность	собственность	для ведения личного подсобного хозяйства	1439 +/- 16
4	59:32:2320001:5	Местоположение установлено относительно ориентира, расположенного за пределами участка. Почтовый адрес ориентира: край Пермский, р-н Пермский, с/пос. Хохловское, д. Заозерье, ул. Луговая, 9.	частная собственность	собственность	под индивидуальную жилую застройку	1080 +/- 7
5	59:32:2320001:7	Российская Федерация, Пермский край, м.р-н Пермский, с.п. Хохловское, д. Заозерье (Хохловское с/п), ул. Луговая, з/у 15	частная собственность	собственность	под индивидуальную жилую застройку	1000 +/- 6

6	59:32:2320001:8	Пермский край, р-н Пермский, с/пос. Хохловское, д. Заозерье, ул. Полевая, 29	частная собственность	собственность	отдельно стоящие одноквартирные жилые дома с приусадебными участками этажностью не выше 3 этажей	1340 +/- 8
7	59:32:2320001:11	Пермский край, Пермский район, Хохловское с/п, д. Заозерье, ул. Береговая, д. 3, кв. 2	частная собственность	собственность	для ведения личного подсобного хозяйства	1201 +/- 7
8	59:32:2320001:13	Местоположение установлено относительно ориентира, расположенного за пределами участка. Почтовый адрес ориентира: Пермский край, р-н Пермский, Хохловское с/п, д. Заозерье, ул. Береговая, 6.	частная собственность	собственность	для индивидуального жилищного строительства	997 +/- 8
9	59:32:2320001:14	Местоположение установлено относительно ориентира, расположенного за пределами участка. Почтовый адрес ориентира: Пермский	частная собственность	собственность	для ведения личного подсобного хозяйства	1883 +/- 15

		край, р-н Пермский, с/п Хохловское, д Заозерье.				
10	59:32:2320001:15	Пермский край, р-н Пермский, Хохловское с/п, д. Заозерье, ул. Береговая, 8	частная собственность	собственность	для индивидуального жилищного строительства	1787 +/- 11
11	59:32:2320001:17	Местоположение установлено относительно ориентира, расположенного за пределами участка. Почтовый адрес ориентира: Пермский край, Пермский район, Хохловское с/пос., д. Заозерье.	Администрация муниципального образования «Хохловское сельское поселение»	собственность	детские игровые площадки	889+/-56
12	59:32:2320001:18	Местоположение установлено относительно ориентира, расположенного за пределами участка. Почтовый адрес ориентира: край Пермский, р-н Пермский, с/п Хохловское, д. Заозерье, ул. Береговая.	частная собственность	собственность	для огородничества	489 +/- 12

13	59:32:2320001:19	Местоположение установлено относительно ориентира, расположенного за пределами участка. Почтовый адрес ориентира: край Пермский, р-н Пермский, с/п Хохловское, д. Заозерье, ул. Береговая, 4.	частная собственность	собственность	для индивидуального жилищного строительства	996 +/- 8
14	59:32:2320001:21	Местоположение установлено относительно ориентира, расположенного за пределами участка. Почтовый адрес ориентира: край Пермский, р-н Пермский, с/п Хохловское, д. Заозерье, ул. Центральная, дом 44.	частная собственность	собственность	для ведения личного подсобного хозяйства	748 +/- 5
15	59:32:2320001:24	Местоположение установлено относительно ориентира, расположенного за пределами участка.	частная собственность	собственность	для ведения личного подсобного хозяйства	1451 +/- 16

		Почтовый адрес ориентира: край Пермский, р-н Пермский, с/пос. Хохловское, д. Заозерье, ул. Центральная, дом 13.				
16	59:32:2320001:26	Местоположение установлено относительно ориентира, расположенного за пределами участка. Почтовый адрес ориентира: край Пермский, р-н Пермский, с/п Хохловское, д. Заозерье, ул. Центральная, дом 3.	частная собственность	собственность	для личного подсобного хозяйства	1120 +/- 7
17	59:32:2320001:27	Российская Федерация, Пермский край, м.р-н Пермский, с.п. Хохловское, д Заозерье (Хохловское с/п), ул Центральная, з/у За	частная собственность	собственность	для личного подсобного хозяйства	900 +/- 7
18	59:32:2320001:29	Местоположение установлено относительно ориентира, расположенного за	частная собственность	собственность	для ведения личного подсобного хозяйства	2086 +/- 16

		пределами участка. Почтовый адрес ориентира: край Пермский, р-н Пермский, с/п Хохловское, д. Заозерье.				
19	59:32:2320001:51	Местоположение установлено относительно ориентира, расположенного за пределами участка. Почтовый адрес ориентира: край Пермский, р-н Пермский, с/п Хохловское, д. Заозерье.	физическое лицо	аренда	для личного подсобного хозяйства	831 +/- 10
20	59:32:2320001:69	край Пермский, р-н Пермский, с/п Хохловское, д. Заозерье, позиция 69	частная собственность	собственность	под индивидуальную жилую застройку	1324
21	59:32:2320001:75	Местоположение установлено относительно ориентира, расположенного за пределами участка. Почтовый адрес ориентира: край	частная собственность	собственность	для личного подсобного хозяйства	2499

		Пермский, р-н Пермский, с/пос. Хохловское, д. Заозерье, позиция 28,29 и 30 1/2.				
22	59:32:2320001:76	Местоположение установлено относительно ориентира, расположенного за пределами участка. Почтовый адрес ориентира: край Пермский, р-н Пермский, с/п Хохловское, д. Заозерье, позиция 31 и 30 1/2.	частная собственность	собственность	для личного подсобного хозяйства	1494
23	59:32:2320001:88	Местоположение установлено относительно ориентира, расположенного за пределами участка. Почтовый адрес ориентира: Пермский край, р-н Пермский, с/о Хохловский, д. Заозерье	частная собственность	собственность	для личного подсобного хозяйства	1007
24	59:32:2320001:100	Местоположение установлено	частная собственность	собственность	для личного	1002

		относительно ориентира, расположенного за пределами участка. Почтовый адрес ориентира: край Пермский, р-н Пермский, с/пос. Хохловское, д. Заозерье.			подсобного хозяйства	
25	59:32:2320001:101	Российская Федерация, Пермский Край, м.р-н Пермский, с.п. Хохловское, д. Заозерье (Хохловское с/п), ул. Полевая, з/у 12	частная собственность	общая совместная собственность	для ведения личного подсобного хозяйства	1001
26	59:32:2320001:106	Российская Федерация, Пермский край, м.р-н Пермский, с.п. Хохловское, д. Заозерье (Хохловское с/п), ул. Полевая, з/у 22	частная собственность	собственность	для личного подсобного хозяйства	1326 +/- 10
27	59:32:2320001:115	Пермский край, район Пермский, с/п Хохловское, д. Заозерье, ул. Луговая, 11	частная собственность	собственность	под жилую застройку Индивидуальную	1000
28	59:32:2320001:155	Местоположение установлено относительно	частная собственность	собственность	для личного подсобного хозяйства	1452 +/- 8

		<p>ориентира, расположенного за пределами участка. Почтовый адрес ориентира: Пермский край, Пермский р-н, с/пос. Хохловское, д. Заозерье, ул. Полевая, дом 4.</p>				
29	59:32:2320001:162	<p>Местоположение установлено относительно ориентира, расположенного за пределами участка. Почтовый адрес ориентира: Пермский край, р-н Пермский, с/пос. Хохловское, д. Заозерье.</p>	частная собственность	собственность	для личного подсобного хозяйства	1648 +/- 9
30	59:32:2320001:166	<p>Местоположение установлено относительно ориентира, расположенного за пределами участка. Почтовый адрес ориентира: Пермский край, р-н Пермский, Хохловское с/п, д. Заозерье, ул. Полевая,</p>	частная собственность	собственность	для ведения личного подсобного хозяйства	1111

		д. 36.				
31	59:32:2320001:172	Местоположение установлено относительно ориентира, расположенного за пределами участка. Почтовый адрес ориентира: край Пермский, р-н Пермский, с/п Хохловское, д. Заозерье.	частная собственность	собственность	для личного подсобного хозяйства	915
32	59:32:2320001:179	Местоположение установлено относительно ориентира, расположенного за пределами участка. Почтовый адрес ориентира: край Пермский, р-н Пермский, с/п Хохловское, д. Заозерье.	физическое лицо	аренда	для личного подсобного хозяйства	1037
33	59:32:2320001:181	Местоположение установлено относительно ориентира, расположенного за пределами участка.	частная собственность	собственность	Под жилую застройку Индивидуальную	1000 +/- 6

		Почтовый адрес ориентира: край Пермский, р-н Пермский, с/пос. Хохловское, д. Заозерье.				
34	59:32:2320001:185	Местоположение установлено относительно ориентира, расположенного за пределами участка. Почтовый адрес ориентира: край Пермский, р-н Пермский, с/пос. Хохловское, д. Заозерье.	частная собственность	собственность	для личного подсобного хозяйства	2575 +/- 5
35	59:32:2320001:186	край Пермский, р-н Пермский, с/п Хохловское, д. Заозерье, позиция 86	частная собственность	собственность	для индивидуального жилищного строительства	1320 +/- 8
36	59:32:2320001:188	Местоположение установлено относительно ориентира, расположенного за пределами участка. Почтовый адрес ориентира: край Пермский, р-н	частная собственность	собственность	для ведения личного подсобного хозяйства	1501 +/- 4

		Пермский, с/пос. Хохловское, д. Заозерье.				
37	59:32:2320001:189	Местоположение установлено относительно ориентира, расположенного за пределами участка. Почтовый адрес ориентира: край Пермский, р-н Пермский, с/п Хохловское, д. Заозерье, ул. Центральная, 25.	частная собственность	собственность	для личного подсобного хозяйства	909
38	59:32:2320001:190	Российская Федерация, Пермский край, м.р-н Пермский, с.п. Хохловское, д. Заозерье (Хохловское с/п), ул. Луговая, 3/у 25	частная собственность	собственность	под жилую застройку Индивидуальную	880
39	59:32:2320001:192	Пермский край, р-н Пермский, Хохловское с/п, д. Заозерье, ул. Полевая, д. 2а	частная собственность	собственность	для ведения личного подсобного хозяйства	900 +/- 7
40	59:32:2320001:193	Местоположение установлено относительно ориентира,	частная собственность	общая долевая собственность	для ведения личного подсобного хозяйства	1100 +/- 7

		расположенного за пределами участка. Почтовый адрес ориентира: край Пермский, р-н Пермский, с/пос. Хохловское, д. Заозерье				
41	59:32:2320001:197	Местоположение установлено относительно ориентира, расположенного за пределами участка. Почтовый адрес ориентира: Пермский край, Пермский район, Хохловское с/п, д. Заозерье, ул. Полевая, 9.	частная собственность	собственность	под жилую застройку Индивидуальную	1000 +/- 7
42	59:32:2320001:198	Пермский край, Пермский район, Хохловское с/п, д. Заозерье, ул. Солнечная, 1а	частная собственность	собственность	для ведения личного подсобного хозяйства	771 +/- 3
43	59:32:2320001:199	Местоположение установлено относительно ориентира, расположенного за пределами участка. Почтовый адрес	частная собственность	собственность	для садоводства	422 +/- 5

		ориентира: край Пермский, р-н Пермский, с/п Хохловское, д. Заозерье.				
44	59:32:2320001:200	Местоположение установлено относительно ориентира, расположенного за пределами участка. Почтовый адрес ориентира: край Пермский, р-н Пермский, с/п Хохловское, д. Заозерье, ул. Центральная, дом 24.	частная собственность	собственность	для ведения личного подсобного хозяйства	1000 +/- 6
45	59:32:2320001:201	Пермский край, р-н Пермский, с/п Хохловское, д. Заозерье, ул. Центральная, 24а	сведения о зарегистрированных правах, отсутствуют	-	ведение огородничества	1342 +/- 8
46	59:32:2320001:202	Местоположение установлено относительно ориентира, расположенного за пределами участка. Почтовый адрес ориентира: край	частная собственность	собственность	под жилую застройку Индивидуальную	1117 +/- 8

		Пермский, р-н Пермский, с/п Хохловское, д. Заозерье, Позиция 33.				
47	59:32:2320001:203	Местоположение установлено относительно ориентира, расположенного за пределами участка. Почтовый адрес ориентира: край Пермский, р-н Пермский, с/пос Хохловское, д. Заозерье, ул. Солнечная, 12.	частная собственность (юридическое лицо)	собственность	под жилую застройку Индивидуальную	1000 +/- 7
48	59:32:2320001:204	Местоположение установлено относительно ориентира, расположенного за пределами участка. Почтовый адрес ориентира: Пермский край, р-н Пермский, с/п Хохловское, д. Заозерье, ул. Центральная, дом 23	частная собственность	собственность	для ведения личного подсобного хозяйства	1800 +/- 9
49	59:32:2320001:205	Местоположение установлено	частная собственность	собственность	для ведения личного	2992 +/- 6

		относительно ориентира, расположенного за пределами участка. Почтовый адрес ориентира: Пермский край, р-н Пермский, с/п Хохловское, д. Заозерье, ул. Заречная, д. 10.			подсобного хозяйства	
50	59:32:2320001:207	Местоположение установлено относительно ориентира, расположенного за пределами участка. Почтовый адрес ориентира: край Пермский, р-н Пермский, с/пос. Хохловское, д. Заозерье, ул. Центральная, дом 23а	частная собственность	собственность	для личного подсобного хозяйства	600 +/- 5
51	59:32:2320001:208	Местоположение установлено относительно ориентира, расположенного за пределами участка. Почтовый адрес ориентира: край Пермский, р-н	частная собственность	собственность	для ведения личного подсобного хозяйства	1000 +/- 13

		Пермский, с/пос. Хохловское, д. Заозерье.				
52	59:32:2320001:209	Местоположение установлено относительно ориентира, расположенного за пределами участка. Почтовый адрес ориентира: Пермский край, р-н. Пермский, д. Заозерье.	частная собственность	общая долевая собственность	для личного подсобного хозяйства	1000 +/- 8
53	59:32:2320001:210	Местоположение установлено относительно ориентира, расположенного за пределами участка. Почтовый адрес ориентира: Пермский край, Пермский р-н, Хохловское с.п., д. Заозерье, ул. Солнечная, 27.	частная собственность	общая долевая собственность	для ведения личного подсобного хозяйства	1000 +/- 7
54	59:32:2320001:211	Местоположение установлено относительно ориентира, расположенного за пределами участка.	сведения о зарегистрированных правах, отсутствуют.	-	для ведения личного подсобного хозяйства	124 +/- 1

		Почтовый адрес ориентира: Пермский край, р-н. Пермский, д. Заозерье.				
55	59:32:2320001:213	Местоположение установлено относительно ориентира, расположенного за пределами участка. Почтовый адрес ориентира: край Пермский, р-н Пермский, с/п Хохловское, д. Заозерье, ул. Береговая, дом 5, квартира 1.	частная собственность	собственность	для ведения личного подсобного хозяйства	1181 +/- 7
56	59:32:2320001:215	Пермский край, район Пермский, Хохловское с/п, д. Заозерье, ул. Солнечная, д. 14	частная собственность	собственность	для ведения личного подсобного хозяйства	1000 +/- 6
57	59:32:2320001:216	Местоположение установлено относительно ориентира, расположенного за пределами участка. Почтовый адрес ориентира: Пермский край, р-н Пермский, д.	сведения о зарегистрированных правах, отсутствуют.	-	для ведения подсобного хозяйства	1000

		Заозерье.				
58	59:32:2320001:217	Российская Федерация, Пермский край, м.р-н Пермский, с.п. Хохловское, д Заозерье (Хохловское с/п), ул Луговая, з/у 1	частная собственность	собственность	для личного подсобного хозяйства	1987
59	59:32:2320001:218	Местоположение установлено относительно ориентира, расположенного за пределами участка. Почтовый адрес ориентира: Пермский край, р-н Пермский, д. Заозерье.	сведения о зарегистрированных правах, отсутствуют.	-	для личного подсобного хозяйства	2499
60	59:32:2320001:219	Местоположение установлено относительно ориентира, расположенного за пределами участка. Почтовый адрес ориентира: край Пермский, р-н Пермский, с/п Хохловское, д. Заозерье, ул. Луговая, дом 3.	частная собственность	собственность	для личного подсобного хозяйства	917

61	59:32:2320001:220	Местоположение установлено относительно ориентира, расположенного за пределами участка. Почтовый адрес ориентира: Пермский край, Пермский район, д. Заозерье.	частная собственность	собственность	Для садоводства	1797 +/- 14.84
62	59:32:2320001:221	Местоположение установлено относительно ориентира, расположенного за пределами участка. Почтовый адрес ориентира: край Пермский, р-н Пермский, с/пос. Хохловское, д. Заозерье, ул. Центральная, дом 33.	частная собственность	собственность	для садоводства	1640 +/- 18
63	59:32:2320001:222	Местоположение установлено относительно ориентира, расположенного за пределами участка. Почтовый адрес ориентира: край Пермский, р-н	частная собственность	собственность	для личного подсобного хозяйства	1494

		Пермский, д. Заозерье, поз. 30,30 1/2.				
64	59:32:2320001:223	Пермский край, Пермский район, Хохловское с/п, д. Заозерье, ул. Луговая, 5	частная собственность	собственность	для личного подсобного хозяйства	1398 +/- 13.09
65	59:32:2320001:225	Пермский край, Пермский район, Хохловское с/п, д. Заозерье, ул. Центральная, д. 4	частная собственность	собственность	для ведения садоводства	2077 +/- 9
66	59:32:2320001:226	Пермский край, Пермский район, Хохловское с/п, д. Заозерье, ул. Центральная, дом 31	частная собственность	собственность	для садоводства	1058 +/- 11
67	59:32:2320001:228	Пермский край, Пермский район, Хохловское с/п, д. Заозерье	частная собственность	собственность	для индивидуального жилищного строительства	1021 +/- 7
68	59:32:2320001:231	Местоположение установлено относительно ориентира, расположенного за пределами участка. Почтовый адрес ориентира: Пермский край, р-н Пермский, д.	сведения о зарегистрированных правах, отсутствуют.	-	для садоводства	450

		Заозерье.				
69	59:32:2320001:232	Местоположение установлено относительно ориентира, расположенного за пределами участка. Почтовый адрес ориентира: край Пермский, р-н Пермский, с/пос. Хохловское, д. Заозерье.	частная собственность	собственность	для ведения личного подсобного хозяйства	1284
70	59:32:2320001:233	Пермский край, Пермский район, Хохловское с/п, д. Заозерье	частная собственность	собственность	данные отсутствуют	1053 +/- 11
71	59:32:2320001:234	местоположение установлено относительно ориентира, расположенного за пределами участка. Почтовый адрес ориентира: Пермский край, р-н Пермский, д. Заозерье.	сведения о зарегистрированных правах, отсутствуют.	-	для садоводства	460
72	59:32:2320001:235	Местоположение установлено относительно	частная собственность	собственность	для жилищного строительства	1000

		<p>ориентира, расположенного за пределами участка. Почтовый адрес ориентира: край Пермский, р-н Пермский, с/п Хохловское, д. Заозерье, ул. Центральная, дом 9.</p>				
73	59:32:2320001:236	<p>край Пермский, р-н Пермский, с/пос. Хохловское, д. Заозерье, ул. Центральная, 29</p>	<p>частная собственность</p>	<p>собственность</p>	<p>для садоводства</p>	<p>1000 +/- 14</p>
74	59:32:2320001:237	<p>Местоположение установлено относительно ориентира, расположенного за пределами участка. Почтовый адрес ориентира: край Пермский, р-н Пермский, с/п Хохловское, д. Заозерье, ул. Полевая, 20.</p>	<p>частная собственность</p>	<p>общая долевая собственность</p>	<p>для индивидуального жилищного строительства</p>	<p>1350</p>
75	59:32:2320001:238	<p>Местоположение установлено относительно</p>	<p>сведения о зарегистрированных правах, отсутствуют.</p>	<p>-</p>	<p>для индивидуального жилищного</p>	<p>1340</p>

		<p>ориентира, расположенного за пределами участка. Почтовый адрес ориентира: Пермский край, р-н Пермский, д. Заозерье.</p>			строительства	
76	59:32:2320001:239	<p>Местоположение установлено относительно ориентира, расположенного за пределами участка. Почтовый адрес ориентира: Пермский край, р-н Пермский, д. Заозерье.</p>	<p>сведения о зарегистрированных правах, отсутствуют.</p>	-	для индивидуального жилищного строительства	1000
77	59:32:2320001:240	<p>Российская Федерация, Пермский край, м.р-н Пермский, с.п. Хохловское, д. Заозерье, ул. Полевая, з/у 24</p>	<p>частная собственность</p>	<p>собственность</p>	<p>под индивидуальную жилую застройку</p>	1355 +/- 8
78	59:32:2320001:241	<p>край Пермский, р-н Пермский, с/п Хохловское, д. Заозерье, ул. Полевая, дом 28</p>	<p>частная собственность</p>	<p>собственность</p>	<p>под жилую индивидуальную застройку</p>	1350 +/- 8

79	59:32:2320001:242	Местоположение установлено относительно ориентира, расположенного за пределами участка. Почтовый адрес ориентира: Пермский край, р-н Пермский, д. Заозерье	сведения о зарегистрированных правах, отсутствуют.	-	для индивидуального жилищного строительства	1000
80	59:32:2320001:243	Местоположение установлено относительно ориентира, расположенного за пределами участка. Почтовый адрес ориентира: Пермский край, р-н Пермский, д. Заозерье.	сведения о зарегистрированных правах, отсутствуют.	-	индивидуальное жилищное строительство	1200
81	59:32:2320001:244	Местоположение установлено относительно ориентира, расположенного за пределами участка. Почтовый адрес ориентира: Пермский край, р-н Пермский, д. Заозерье	сведения о зарегистрированных правах, отсутствуют.	-	для личного подсобного хозяйства	1987

82	59:32:2320001:245	<p>Местоположение установлено относительно ориентира, расположенного за пределами участка. Почтовый адрес ориентира: Пермский край, Пермский район, Хохловское с/п, д. Заозерье, ул. Луговая, дом 3а</p>	частная собственность	собственность	для личного подсобного хозяйства	830 +/- 6
83	59:32:2320001:247	<p>Местоположение установлено относительно ориентира, расположенного за пределами участка. Почтовый адрес ориентира: Пермский край, р-н Пермский, д. Заозерье</p>	сведения о зарегистрированных правах, отсутствуют.	-	для личного подсобного хозяйства	1218
84	59:32:2320001:248	<p>Местоположение установлено относительно ориентира, расположенного за пределами участка. Почтовый адрес ориентира: край Пермский, р-н Пермский, с/пос.</p>	частная собственность	собственность	под индивидуальную жилую застройку	1314 +/- 4

		Хохловское, д. Заозерье, пер. Песочный, дом 3.				
85	59:32:2320001:249	Местоположение установлено относительно ориентира, расположенного за пределами участка. Почтовый адрес ориентира: край Пермский, р-н Пермский, с/пос. Хохловское, д. Заозерье, ул. Солнечная, дом 6	частная собственность	собственность	для личного подсобного хозяйства	998
86	59:32:2320001:250	Местоположение установлено относительно ориентира, расположенного за пределами участка. Почтовый адрес ориентира: край Пермский, р-н Пермский, с/п Хохловское, д. Заозерье, ул. Полевая, дом 25	частная собственность	собственность	для личного подсобного хозяйства	991
87	59:32:2320001:251	Местоположение установлено	частная собственность	собственность	для личного	1572 +/-

		относительно ориентира, расположенного за пределами участка. Почтовый адрес ориентира: край Пермский, р-н Пермский, с/п Хохловское, д. Заозерье, ул. Солнечная, дом 19			подсобного хозяйства	14
88	59:32:2320001:252	Местоположение установлено относительно ориентира, расположенного за пределами участка. Почтовый адрес ориентира: Пермский край, Пермский район, Хохловское с/п, д. Заозерье, ул. Полевая, 21	частная собственность	собственность	для личного подсобного хозяйства	964 +/- 6
89	59:32:2320001:254	Местоположение установлено относительно ориентира, расположенного за пределами участка. Почтовый адрес ориентира: край Пермский, р-н	сведения о зарегистрированных правах, отсутствуют.	-	для личного подсобного хозяйства	2499

		Пермский, д. Заозерье, поз. 28,29,30 1/2				
90	59:32:2320001:255	Местоположение установлено относительно ориентира, расположенного за пределами участка. Почтовый адрес ориентира: Пермский край, Пермский район, Хохловское с/п, д. Заозерье, ул. Полевая, дом 13	частная собственность	собственность	для жилищного строительства	1389 +/- 10
91	59:32:2320001:257	Пермский край, Пермский р-н, Хохловское с/п, д. Заозерье, пер. Песочный, дом 5	частная собственность	собственность	для индивидуального жилищного строительства	1671 +/- 14
92	59:32:2320001:258	Пермский край, Пермский район, Хохловское с/п, д. Заозерье, ул. Центральная, 12	частная собственность	собственность	для личного подсобного хозяйства	1190
93	59:32:2320001:259	край Пермский, р-н Пермский, с/пос. Хохловское, д. Заозерье, ул. Полевая, 26	частная собственность	собственность	под жилую застройку Индивидуальную	1350 +/- 16

94	59:32:2320001:260	Местоположение установлено относительно ориентира, расположенного за пределами участка. Почтовый адрес ориентира: Пермский край, р-н Пермский, д. Заозерье.	сведения о зарегистрированных правах, отсутствуют.	-	индивидуальное жилищное строительство	1000
95	59:32:2320001:261	Пермский край, Пермский район, Хохловское с/п, д. Заозерье, ул. Луговая, 7	частная собственность	собственность	для индивидуального жилищного строительства	1086 +/- 12
96	59:32:2320001:262	Местоположение установлено относительно ориентира, расположенного за пределами участка. Почтовый адрес ориентира: Пермский край, р-н Пермский, д. Заозерье	сведения о зарегистрированных правах, отсутствуют.	-	индивидуальное жилищное строительство	1000
97	59:32:2320001:263	Местоположение установлено относительно ориентира, расположенного за пределами участка. Почтовый адрес	сведения о зарегистрированных правах, отсутствуют.	-	под индивидуальную жилую застройку	1000 +/- 8

		<p>ориентира: край Пермский, р-н Пермский, с/пос Хохловское, д. Заозерье, ул. Луговая, дом 13</p>				
98	59:32:2320001:264	<p>Местоположение установлено относительно ориентира, расположенного за пределами участка. Почтовый адрес ориентира: край Пермский, р-н Пермский, с/пос. Хохловское, д. Заозерье, ул. Центральная, дом 17</p>	<p>частная собственность</p>	<p>собственность</p>	<p>для садоводства</p>	<p>749 +/- 6</p>
99	59:32:2320001:265	<p>Местоположение установлено относительно ориентира, расположенного за пределами участка. Почтовый адрес ориентира: Пермский край, р-н Пермский, д. Заозерье.</p>	<p>сведения о зарегистрированных правах, отсутствуют.</p>	<p>-</p>	<p>индивидуальное жилищное строительство</p>	<p>1000</p>

100	59:32:2320001:266	Местоположение установлено относительно ориентира, расположенного за пределами участка. Почтовый адрес ориентира: Пермский край, р-н Пермский, д. Заозерье.	сведения о зарегистрированных правах, отсутствуют.	-	индивидуальное жилищное строительство	1000
101	59:32:2320001:267	Пермский край, Пермский район, д. Заозерье	частная собственность	собственность	индивидуальное жилищное строительство	1062 +/- 11
102	59:32:2320001:268	Пермский край, Пермский район, Хохловское с/п, д. Заозерье, ул. Полевая, д. 18	частная собственность	собственность	для индивидуального жилищного строительства	941 +/- 11
103	59:32:2320001:269	Пермский край, Пермский район, Хохловское с/п, д. Заозерье, ул. Луговая, 17	частная собственность	собственность	для ведения личного подсобного хозяйства	1009 +/- 6
104	59:32:2320001:270	Местоположение установлено относительно ориентира, расположенного за пределами участка. Почтовый адрес	сведения о зарегистрированных правах, отсутствуют.	-	для индивидуального жилищного строительства	1000

		ориентира: край Пермский, р-н Пермский, с/п Хохловское, д. Заозерье.				
105	59:32:2320001:272	край Пермский, р-н Пермский, с/пос. Хохловское, д. Заозерье	Муниципальное образование Хохловское ельское поселение	собственность	под жилую индивидуальную застройку	1500
106	59:32:2320001:273	Местоположение установлено относительно ориентира, расположенного за пределами участка. Почтовый адрес ориентира: Пермский край, Пермский район, д. Заозерье.	частная собственность	собственность	индивидуальное жилищное строительство	853 +/- 10
107	59:32:2320001:274	Местоположение установлено относительно ориентира, расположенного за пределами участка. Почтовый адрес ориентира: Пермский край, Пермский район, Хохловское с/п, д. Заозерье.	частная собственность	собственность	для садоводства	759 +/- 6

108	59:32:2320001:275	Местоположение установлено относительно ориентира, расположенного за пределами участка. Почтовый адрес ориентира: Пермский край, р-н Пермский, д. Заозерье.	сведения о зарегистрированных правах, отсутствуют.	-	для садоводства	330
109	59:32:2320001:276	Местоположение установлено относительно ориентира, расположенного за пределами участка. Почтовый адрес ориентира: Пермский край, р-н Пермский, с/п Хохловское, д. Заозерье, ул. Полевая, 19.	частная собственность	собственность	Для индивидуального жилищного строительства	2000 +/- 9
110	59:32:2320001:277	Местоположение установлено относительно ориентира, расположенного за пределами участка. Почтовый адрес ориентира: край Пермский, р-н Пермский, с/пос	частная собственность	общая долевая собственность	под индивидуальную жилую застройку	919 +/- 8

		Хохловское, д. Заозерье, ул. Луговая, 21.				
111	59:32:2320001:278	Местоположение установлено относительно ориентира, расположенного за пределами участка. Почтовый адрес ориентира: Пермский край, р-н Пермский, д. Заозерье.	сведения о зарегистрированных правах, отсутствуют.	-	Для индивидуального жилищного строительства	1000
112	59:32:2320001:279	Местоположение установлено относительно ориентира, расположенного за пределами участка. Почтовый адрес ориентира: край Пермский, р-н Пермский, с/п Хохловское, д. Заозерье.	частная собственность	собственность	Для индивидуального жилищного строительства	1078 +/- 10
113	59:32:2320001:280	Местоположение установлено относительно ориентира, расположенного за пределами участка.	сведения о зарегистрированных правах, отсутствуют.	-	Для индивидуального жилищного строительства	1000

		Почтовый адрес ориентира: Пермский край, р-н Пермский, д. Заозерье.				
114	59:32:2320001:281	Местоположение установлено относительно ориентира, расположенного за пределами участка. Почтовый адрес ориентира: край Пермский, р-н Пермский, с/п Хохловское, д. Заозерье, ул. Солнечная, дом 13.	частная собственность	собственность	Для личного подсобного хозяйства	1100 +/- 6
115	59:32:2320001:283	Местоположение установлено относительно ориентира, расположенного за пределами участка. Почтовый адрес ориентира: край Пермский, р-н Пермский, с/пос. Хохловское, д. Заозерье, ул. Полевая, дом 14.	частная собственность	собственность	Для ведения личного подсобного хозяйства	995 +/- 14

116	59:32:2320001:284	Местоположение установлено относительно ориентира, расположенного за пределами участка. Почтовый адрес ориентира: Пермский край, р-н Пермский, д. Заозерье.	сведения о зарегистрированных правах, отсутствуют.	-	Для индивидуального жилищного строительства	1000
117	59:32:2320001:285	Местоположение установлено относительно ориентира, расположенного за пределами участка. Почтовый адрес ориентира: Пермский край, р-н Пермский, д. Заозерье.	сведения о зарегистрированных правах, отсутствуют.	-	Для индивидуального жилищного строительства	1320
118	59:32:2320001:287	Местоположение установлено относительно ориентира, расположенного за пределами участка. Почтовый адрес ориентира: Пермский край, р-н Пермский, д. Заозерье.	сведения о зарегистрированных правах, отсутствуют.	-	Для садоводства	324

119	59:32:2320001:290	Местоположение установлено относительно ориентира, расположенного за пределами участка. Почтовый адрес ориентира: Пермский край, р-н Пермский, д. Заозерье.	сведения о зарегистрированных правах, отсутствуют.	-	Личное подсобное хозяйство	1000
119	59:32:2320001:293	Местоположение установлено относительно ориентира, расположенного за пределами участка. Почтовый адрес ориентира: Пермский край, р-н Пермский, д. Заозерье.	сведения о зарегистрированных правах, отсутствуют.	-	Личное подсобное хозяйство	2000
120	59:32:2320001:295	Местоположение установлено относительно ориентира, расположенного за пределами участка. Почтовый адрес ориентира: край Пермский, р-н Пермский, с/п Хохловское, д. Заозерье, ул.	частная собственность	собственность	Для ведения личного подсобного хозяйства	2719 +/- 10

		Центральная, дом 26.				
121	59:32:2320001:296	край Пермский, р-н Пермский, с/пос. Хохловское, д. Заозерье, ул. Центральная, дом 22	частная собственность	собственность	Для ведения личного подсобного хозяйства	2704 +/- 12
122	59:32:2320001:297	Местоположение установлено относительно ориентира, расположенного за пределами участка. Почтовый адрес ориентира: Пермский край, р-н Пермский, д. Заозерье.	сведения о зарегистрированных правах, отсутствуют.	-	Личное подсобное хозяйство	1500
123	59:32:2320001:298	Местоположение установлено относительно ориентира, расположенного за пределами участка. Почтовый адрес ориентира: Пермский край, р-н Пермский, д. Заозерье.	сведения о зарегистрированных правах, отсутствуют.	-	Для садоводства	600
124	59:32:2320001:299	Местоположение установлено относительно ориентира,	сведения о зарегистрированных правах, отсутствуют.	-	Личное подсобное хозяйство	1800

		расположенного за пределами участка. Почтовый адрес ориентира: Пермский край, р-н Пермский, д. Заозерье.				
125	59:32:2320001:301	местоположение установлено относительно ориентира, расположенного за пределами участка. Почтовый адрес ориентира: Пермский край, р-н Пермский, д. Заозерье.	частная собственность	собственность	Личное подсобное хозяйство	1044
126	59:32:2320001:303	Местоположение установлено относительно ориентира, расположенного за пределами участка. Почтовый адрес ориентира: край Пермский, р-н Пермский, с/пос. Хохловское, д. Заозерье.	частная собственность	собственность	Для ведения личного подсобного хозяйства	2851 +/- 10
127	59:32:2320001:304	край Пермский, р-н Пермский, с/п Хохловское, д.	частная собственность	собственность	Личное подсобное хозяйство	3098 +/- 22

		Заозерье, ул. Центральная, дом 2				
128	59:32:2320001:306	Местоположение установлено относительно ориентира, расположенного за пределами участка. Почтовый адрес ориентира: край Пермский, р-н Пермский, с/п Хохловское, д. Заозерье.	сведения о зарегистрированных правах, отсутствуют.	-	Для ведения личного подсобного хозяйства	1300
129	59:32:2320001:307	Местоположение установлено относительно ориентира, расположенного за пределами участка. Почтовый адрес ориентира: край Пермский, р-н Пермский, с/п Хохловское, д. Заозерье, ул. Береговая, 3а.	частная собственность	общая долевая собственность	Для ведения личного подсобного хозяйства	1157 +/- 7
130	59:32:2320001:309	Местоположение установлено относительно ориентира,	частная собственность	собственность	для личного подсобного хозяйства	1400 +/- 8

		расположенного за пределами участка. Почтовый адрес ориентира: Пермский край, р-н Пермский, Хохловское с/п, д Заозерье, ул Центральная, д 15.				
131	59:32:2320001:310	Местоположение установлено относительно ориентира, расположенного за пределами участка. Почтовый адрес ориентира: Пермский край, р-н Пермский, д. Заозерье.	сведения о зарегистрированных правах, отсутствуют.	-	Личное подсобное хозяйство	600
132	59:32:2320001:311	Местоположение установлено относительно ориентира, расположенного за пределами участка. Почтовый адрес ориентира: край Пермский, р-н Пермский, с/пос Хохловское, д. Заозерье, ул. Центральная, дом 27.	частная собственность	собственность	Для ведения личного подсобного хозяйства	1016 +/- 8

133	59:32:2320001:312	Местоположение установлено относительно ориентира, расположенного за пределами участка. Почтовый адрес ориентира: край Пермский, р-н Пермский, с/пос. Хохловское, д. Заозерье.	частная собственность	собственность	Для личного подсобного хозяйства	1246 +/- 8
134	59:32:2320001:313	Местоположение установлено относительно ориентира, расположенного за пределами участка. Почтовый адрес ориентира: Пермский край, р-н Пермский, Хохловское с/п, д. Заозерье, ул. Центральная, д. 38.	частная собственность	общая долевая собственность	Для ведения личного подсобного хозяйства	2200
135	59:32:2320001:314	Местоположение установлено относительно ориентира, расположенного за пределами участка. Почтовый адрес ориентира: Пермский	сведения о зарегистрированных правах, отсутствуют.	-	Личное подсобное хозяйство	1000

		край, р-н Пермский, д. Заозерье.				
136	59:32:2320001:315	Местоположение установлено относительно ориентира, расположенного за пределами участка. Почтовый адрес ориентира: край Пермский, р-н Пермский, с/пос. Хохловское, д. Заозерье.	частная собственность	собственность	Для личного подсобного хозяйства	809 +/- 6
137	59:32:2320001:316	Местоположение установлено относительно ориентира, расположенного за пределами участка. Почтовый адрес ориентира: край Пермский, р-н Пермский, с/п Хохловское, д. Заозерье, ул. Центральная, д. 6.	частная собственность	собственность	для ведения личного подсобного хозяйства	1800
138	59:32:2320001:317	Местоположение установлено относительно ориентира,	частная собственность	собственность	для ведения личного подсобного хозяйства	1235 +/- 14

		расположенного за пределами участка. Почтовый адрес ориентира: край Пермский, р-н Пермский, с/пос. Хохловское, д. Заозерье, ул. Центральная, дом 10.				
139	59:32:2320001:318	Пермский край, Пермский р-н, д. Заозерье	частная собственность	общая долевая собственность	Личное подсобное хозяйство	1358 +/- 12.9
140	59:32:2320001:319	Местоположение установлено относительно ориентира, расположенного за пределами участка. Почтовый адрес ориентира: край Пермский, р-н Пермский, с/пос. Хохловское, д. Заозерье, ул. Центральная, 32	частная собственность	собственность	для ведения личного подсобного хозяйства	1135 +/- 3.6
141	59:32:2320001:321	Местоположение установлено относительно ориентира, расположенного за пределами участка.	частная собственность	собственность	Для индивидуального строительства	2099 +/- 8

		Почтовый адрес ориентира: край Пермский, р-н Пермский, с/п Хохловское, д. Заозерье, ул. Солнечная, дом 29.				
142	59:32:2320001:322	Местоположение установлено относительно ориентира, расположенного за пределами участка. Почтовый адрес ориентира: Пермский край, Пермский район, д. Заозерье.	частная собственность	собственность	Отдельно стоящие многоквартирные жилые дома с приусадебными участками этажностью не выше 3 этажей	1100 +/- 7
143	59:32:2320001:323	Местоположение установлено относительно ориентира, расположенного за пределами участка. Почтовый адрес ориентира: Пермский край, р-н Пермский, д. Заозерье.	сведения о зарегистрированных правах, отсутствуют	-	Для индивидуального жилищного строительства	1000
144	59:32:2320001:324	Пермский край, Пермский р-н, Хохловское с/п, д.	частная собственность	собственность	Для садоводства	1081 +/- 12

		Заозерье				
145	59:32:2320001:326	местоположение установлено относительно ориентира, расположенного за пределами участка. Почтовый адрес ориентира: Пермский край, Пермский р-н, Хохловское с/п, д.Заозерье.	частная собственность	собственность	Для индивидуального строительства	1567 +/- 8
146	59:32:2320001:327	Местоположение установлено относительно ориентира, расположенного за пределами участка. Почтовый адрес ориентира: Пермский край, р-н Пермский, с/п Хохловское, д. Заозерье.	частная собственность	собственность	Личное подсобное хозяйство	1500
147	59:32:2320001:328	Местоположение установлено относительно ориентира, расположенного за пределами участка. Почтовый адрес ориентира: Пермский	частная собственность	собственность	Для индивидуального жилищного строительства	1214 +/- 12

		край, Пермский район, Хохловское с/п, д. Заозерье.				
148	59:32:2320001:329	Местоположение установлено относительно ориентира, расположенного за пределами участка. Почтовый адрес ориентира: Пермский край, Пермский р-н, Хохловское с/п, д. Заозерье, ул. Солнечная, дом 11.	частная собственность	собственность	Для индивидуального строительства	1231 +/- 7
149	59:32:2320001:330	Местоположение установлено относительно ориентира, расположенного за пределами участка. Почтовый адрес ориентира: край Пермский, р-н Пермский, с/пос. Хохловское, д. Заозерье.	частная собственность	общая долевая собственность	Для индивидуального жилищного строительства	1000
150	59:32:2320001:331	Местоположение установлено относительно ориентира,	частная собственность	собственность	Для индивидуального жилищного строительства	1098 +/- 12

		<p>расположенного за пределами участка. Почтовый адрес ориентира: Пермский край, Пермский район, Хохловское с/п, д. Заозерье, ул. Солнечная, д. 7.</p>				
151	59:32:2320001:332	<p>Местоположение установлено относительно ориентира, расположенного за пределами участка. Почтовый адрес ориентира: Пермский край, Пермский район, Хохловское с/п, д. Заозерье, ул. Полевая, 1.</p>	частная собственность	собственность	Для индивидуального строительства	1100 +/- 3
152	59:32:2320001:333	<p>Местоположение установлено относительно ориентира, расположенного за пределами участка. Почтовый адрес ориентира: Пермский край, Пермский район, д. Заозерье.</p>	частная собственность	собственность	Для индивидуального жилищного строительства	860 +/- 7

153	59:32:2320001:334	Местоположение установлено относительно ориентира, расположенного за пределами участка. Почтовый адрес ориентира: Пермский край, р-н Пермский, д. Заозерье.	частная собственность	собственность	Личное подсобное хозяйство	997
154	59:32:2320001:335	Местоположение установлено относительно ориентира, расположенного за пределами участка. Почтовый адрес ориентира: Пермский край, р-н Пермский, д. Заозерье.	сведения о зарегистрированных правах, отсутствуют	-	для индивидуального жилищного строительства	1000
155	59:32:2320001:336	Пермский край, р-н Пермский, Хохловское с/п, д. Заозерье, ул. Полевая, д. 5	частная собственность	собственность	Для индивидуального строительства	1000
156	59:32:2320001:337	Местоположение установлено относительно ориентира, расположенного за пределами участка. Почтовый адрес	частная собственность	собственность	Для ведения личного подсобного хозяйства	964

		ориентира: край Пермский, р-н Пермский, с/п. Хохловское, д. Заозерье.				
157	59:32:2320001:338	Местоположение установлено относительно ориентира, расположенного за пределами участка. Почтовый адрес ориентира: Пермский край, р-н Пермский, д. Заозерье.	частная собственность	собственность	Для индивидуального жилищного строительства	953 +/- 11
158	59:32:2320001:339	Местоположение установлено относительно ориентира, расположенного за пределами участка. Почтовый адрес ориентира: Пермский край, р-н Пермский, д. Заозерье.	сведения о зарегистрированных правах, отсутствуют	-	Для индивидуального жилищного строительства	1000
159	59:32:2320001:340	Местоположение установлено относительно ориентира, расположенного за пределами участка.	частная собственность	общая долевая собственность	под индивидуальную жилую застройку	1000 +/- 3

		Почтовый адрес ориентира: Пермский край, р-н. Пермский, д. Заозерье.				
160	59:32:2320001:342	Местоположение установлено относительно ориентира, расположенного за пределами участка. Почтовый адрес ориентира: Пермский край, Пермский район, Хохловское с/п, д. Заозерье.	частная собственность	собственность	Для ведения личного подсобного хозяйства	2500 +/- 10
161	59:32:2320001:343	Местоположение установлено относительно ориентира, расположенного за пределами участка. Почтовый адрес ориентира: Пермский край, Пермский район, с/п Хохловское, д. Заозерье, ул. Центральная, дом №17А.	частная собственность	собственность	Для индивидуального садоводства и огородничества	913 +/- 6
162	59:32:2320001:344	Местоположение установлено относительно	сведения о зарегистрированных правах, отсутствуют	-	Для садоводства	1007

		<p>ориентира, расположенного за пределами участка. Почтовый адрес ориентира: Пермский край, р-н Пермский, д. Заозерье.</p>				
163	59:32:2320001:345	<p>Местоположение установлено относительно ориентира, расположенного за пределами участка. Почтовый адрес ориентира: край Пермский, р-н Пермский, с/пос. Хохловское, д. Заозерье, ул. Полевая, 8.</p>	<p>частная собственность</p>	<p>собственность</p>	<p>Для ведения личного подсобного хозяйства</p>	<p>1105 +/- 14</p>
164	59:32:2320001:346	<p>Местоположение установлено относительно ориентира, расположенного за пределами участка. Почтовый адрес ориентира: Пермский край, р-н Пермский, д. Заозерье.</p>	<p>сведения о зарегистрированных правах, отсутствуют</p>	-	<p>Личное подсобное хозяйство</p>	<p>1002</p>

165	59:32:2320001:347	Местоположение установлено относительно ориентира, расположенного за пределами участка. Почтовый адрес ориентира: Пермский край, р-н Пермский, д. Заозерье.	сведения о зарегистрированных правах, отсутствуют	-	Личное подсобное хозяйство	1001
166	59:32:2320001:348	Местоположение установлено относительно ориентира, расположенного за пределами участка. Почтовый адрес ориентира: Пермский край, р-н Пермский, д. Заозерье.	сведения о зарегистрированных правах, отсутствуют	-	Для индивидуального жилищного строительства	880
167	59:32:2320001:351	Местоположение установлено относительно ориентира, расположенного за пределами участка. Почтовый адрес ориентира: Пермский край, р-н. Пермский, д. Заозерье.	частная собственность	собственность	для личного подсобного хозяйства	869

168	59:32:2320001:353	Пермский край, р-н Пермский, с/п Хохловское, д. Заозерье, ул. Луговая, 29	частная собственность	собственность	Отдельно стоящий многоквартирный жилой дом с приусадебным участком этажностью не выше 3 этажа	1373 +/- 8
169	59:32:2320001:354	Местоположение установлено относительно ориентира, расположенного за пределами участка. Почтовый адрес ориентира: Пермский край, р-н Пермский, д. Заозерье.	сведения о зарегистрированных правах, отсутствуют	-	Личное подсобное хозяйство	720
170	59:32:2320001:355	Местоположение установлено относительно ориентира, расположенного за пределами участка. Почтовый адрес ориентира: край Пермский, р-н Пермский, с/пос. Хохловское, д. Заозерье, ул. Центральная, 32/1.	частная собственность	собственность	Для ведения личного подсобного хозяйства	1300 +/- 3.86

171	59:32:2320001:357	Местоположение установлено относительно ориентира, расположенного за пределами участка. Почтовый адрес ориентира: Пермский край, р-н Пермский, д. Заозерье.	сведения о зарегистрированных правах, отсутствуют	-	Для индивидуального жилищного строительства	650
172	59:32:2320001:358	Местоположение установлено относительно ориентира, расположенного за пределами участка. Почтовый адрес ориентира: край Пермский, р-н Пермский, с/пос. Хохловское, д. Заозерье.	сведения о зарегистрированных правах, отсутствуют	-	Для индивидуального строительства	400
173	59:32:2320001:360	Местоположение установлено относительно ориентира, расположенного за пределами участка. Ориентир д.23. Участок находится примерно в 0.03 км, по направлению на восток	частная собственность	собственность	Для ведения личного подсобного хозяйства	289

		от ориентира. Почтовый адрес ориентира: край Пермский, р-н Пермский, с/пос. Хохловское, д. Заозерье, ул. Центральная, дом 23.				
174	59:32:2320001:361	Местоположение установлено относительно ориентира, расположенного за пределами участка. Ориентир д.23. Участок находится примерно в 0.015 км, по направлению на запад от ориентира. Почтовый адрес ориентира: край Пермский, р-н Пермский, с/пос. Хохловское, д. Заозерье, ул. Центральная, дом 23.	частная собственность	собственность	Для ведения личного подсобного хозяйства	123
175	59:32:2320001:364	Местоположение установлено относительно ориентира, расположенного за пределами участка.	частная собственность	собственность	Под жилую застройку Индивидуальную	1148 +/- 14

		Почтовый адрес ориентира: край Пермский, р-н Пермский, с/п Хохловское, д. Заозерье, ул. Солнечная, дом 16.				
176	59:32:2320001:365	Местоположение установлено относительно ориентира, расположенного за пределами участка. Почтовый адрес ориентира: край Пермский, р-н Пермский, с/пос. Хохловское, д. Заозерье.	частная собственность	собственность	Для ведения личного подсобного хозяйства	1198 +/- 8
177	59:32:2320001:366	местоположение установлено относительно ориентира, расположенного за пределами участка. Почтовый адрес ориентира: Пермский край, р-н Пермский, Хохловское с/п, д. Заозерье, ул. Полевая, д. 30.	частная собственность	собственность	Для ведения личного подсобного хозяйства	1100 +/- 8

178	59:32:2320001:367	край Пермский, р-н Пермский, с/п Хохловское, д. Заозерье, ул. Полевая, 34	частная собственность	собственность	под индивидуальную жилую застройку	909 +/- 8
179	59:32:2320001:369	край Пермский, р-н Пермский, с/пос Хохловское, д. Заозерье, ул. Центральная, 14/1	частная собственность	собственность	Для ведения личного подсобного хозяйства	1000 +/- 10
180	59:32:2320001:370	Местоположение установлено относительно ориентира, расположенного за пределами участка. Почтовый адрес ориентира: край Пермский, р-н Пермский, с/пос Хохловское, д. Заозерье, ул. Центральная, дом 14.	частная собственность	собственность	Для ведения личного подсобного хозяйства	1000 +/- 10
181	59:32:2320001:372	Местоположение установлено относительно ориентира, расположенного за пределами участка. Почтовый адрес ориентира: Пермский	частная собственность	собственность	Для индивидуального жилищного строительства	1063 +/- 7

		край, Пермский район, Хохловское с/п, д. Заозерье, ул. Солнечная, д. 10.				
182	59:32:2320001:373	Пермский край, р-н Пермский, с.п. Хохловское, д. Заозерье	частная собственность	собственность	Для личного подсобного хозяйства	1138 +/- 12
183	59:32:2320001:374	Местоположение установлено относительно ориентира, расположенного за пределами участка. Почтовый адрес ориентира: Пермский край, р-н Пермский, д. Заозерье.	сведения о зарегистрированных правах, отсутствуют	-	Для личного подсобного хозяйства	2499
184	59:32:2320001:375	Местоположение установлено относительно ориентира, расположенного за пределами участка. Почтовый адрес ориентира: край Пермский, р-н Пермский, с/п Хохловское, д. Заозерье.	сведения о зарегистрированных правах, отсутствуют	-	Для личного подсобного хозяйства	999

185	59:32:2320001:377	Местоположение установлено относительно ориентира, расположенного за пределами участка. Почтовый адрес ориентира: край Пермский, р-н Пермский, с/пос. Хохловское, д. Заозерье, ул. Центральная, дом 23 г.	частная собственность	собственность	под дачную жилую застройку	388 +/- 8
186	59:32:2320001:379	край Пермский, р-н Пермский, с/пос. Хохловское, д. Заозерье, ул. Центральная, 29/1	частная собственность	собственность	Для садоводства	1500 +/- 16
187	59:32:2320001:383	Местоположение установлено относительно ориентира, расположенного за пределами участка. Почтовый адрес ориентира: край Пермский, р-н Пермский, с/п Хохловское, д. Заозерье.	Физическое лицо	аренда	Для туристско-рекреационной деятельности	512 +/- 10

188	59:32:2320001:384	Местоположение установлено относительно ориентира, расположенного за пределами участка. Почтовый адрес ориентира: край Пермский, р-н Пермский, с/п Хохловское, д. Заозерье.	частная собственность	собственность	Для туристско-рекреационной деятельности	1665 +/- 12
189	59:32:2320001:385	Местоположение установлено относительно ориентира, расположенного за пределами участка. Почтовый адрес ориентира: край Пермский, р-н Пермский, с/п Хохловское, д. Заозерье.	частная собственность	общая долевая собственность	Для садоводства	1000
190	59:32:2320001:386	край Пермский, р-н Пермский, с/п Хохловское, д. Заозерье, ул. Береговая, дом 1, квартира 2	частная собственность	собственность	Для ведения личного подсобного хозяйства	600 +/- 6
191	59:32:2320001:387	Российская Федерация, Пермский Край,	частная собственность	собственность	Для ведения личного	900 +/- 10

		Пермский, с.п. Хохловское, д. Заозерье, ул. Береговая, з/у 1а			подсобного хозяйства	
192	59:32:2320001:389	Местоположение установлено относительно ориентира, расположенного за пределами участка. Почтовый адрес ориентира: край Пермский, р-н Пермский, с/п Хохловское, д. Заозерье.	частная собственность	собственность	Для садоводства	290
193	59:32:2320001:390	Местоположение установлено относительно ориентира, расположенного за пределами участка. Почтовый адрес ориентира: край Пермский, р-н Пермский, с/п Хохловское, д. Заозерье, Позиция 89.	сведения о зарегистрированных правах, отсутствуют	-	Для ведения личного подсобного хозяйства и строительство жилого дома	800
194	59:32:2320001:391	Местоположение установлено относительно	сведения о зарегистрированных правах, отсутствуют	-	Для ведения личного подсобного хозяйства и строительство	800

		<p>ориентира, расположенного за пределами участка. Почтовый адрес ориентира: край Пермский, р-н Пермский, с/п Хохловское, д. Заозерье, Позиция 89.</p>			жилого дома	
195	59:32:2320001:392	<p>Местоположение установлено относительно ориентира, расположенного за пределами участка. Почтовый адрес ориентира: Пермский край, р-н Пермский, Хохловское с/п, д. Заозерье, ул. Полевая, 23.</p>	частная собственность	собственность	Для индивидуального жилищного строительства	1000
196	59:32:2320001:393	<p>Местоположение установлено относительно ориентира, расположенного за пределами участка. Почтовый адрес ориентира: край Пермский, р-н Пермский, с/пос. Хохловское, д.</p>	частная собственность	собственность	Для ведения личного подсобного хозяйства	3655 +/- 15

		Заозерье, ул. Центральная, 13а.				
197	59:32:2320001:397	Местоположение установлено относительно ориентира, расположенного за пределами участка. Почтовый адрес ориентира: Пермский край, Пермский район, Хохловское с/пос., д. Заозерье	частная собственность	собственность	для благоустройства территории (устройства газонов, пешеходных дорожек и других элементов благоустройства)	185 +/- 5
198	59:32:2320001:398	Местоположение установлено относительно ориентира, расположенного за пределами участка. Почтовый адрес ориентира: Пермский край, Пермский район, Хохловское с/п, д. Заозерье, примерно в 0.02 км по направлению на юг от ориентира ул. Центральная, 27.	частная собственность	собственность	Для туристско- рекреационной деятельности (без права возведения объектов недвижимости)	1985 +/- 16
199	59:32:2320001:482	Местоположение установлено относительно	частная собственность	собственность	Для ведения личного подсобного хозяйства	600 +/- 5

		<p>ориентира, расположенного за пределами участка. Почтовый адрес ориентира: Пермский край, Пермский район, Хохловское сельское поселение, д. Заозерье, ул. Центральная.</p>				
200	59:32:2320001:592	<p>Местоположение установлено относительно ориентира, расположенного за пределами участка. Почтовый адрес ориентира: Пермский край, Пермский район, Хохловское с/пос., д. Заозерье.</p>	частная собственность	собственность	Для благоустройства территории (устройства газонов, пешеходных дорожек и других элементов благоустройства)	599 +/- 8
201	59:32:2320001:593	<p>Местоположение установлено относительно ориентира, расположенного за пределами участка. Почтовый адрес ориентира: Пермский край, Пермский район, Хохловское с/п, д. Заозерье.</p>	частная собственность	собственность	Для личного подсобного хозяйства	1107 +/- 7

202	59:32:2320001:605	Пермский край, Пермский район, Хохловское с/пос., д.Заозерье, ул.Центральная	частная собственность	собственность	для благоустройства территории (устройство газонов, пешеходных дорожек и других элементов благоустройства)	286 +/- 4
203	59:32:2320001:635	Местоположение установлено относительно ориентира, расположенного за пределами участка. Почтовый адрес ориентира: Пермский край, Пермский район, Хохловское с/п, д. Заозерье.	частная собственность	собственность	Для личного подсобного хозяйства	414 +/- 4
204	59:32:2320001:636	Местоположение установлено относительно ориентира, расположенного за пределами участка. Почтовый адрес ориентира: Пермский край, Пермский район, Хохловское с/п, д. Заозерье.	частная собственность	собственность	Для личного подсобного хозяйства	414 +/- 4
205	59:32:2320001:638	Местоположение установлено относительно	ОАО МРСК Урала	аренда	под объекты инженерного оборудования	50 +/- 1

		<p>ориентира, расположенного за пределами участка. Почтовый адрес ориентира: Пермский край, Пермский муниципальный район, Хохловское сельское поселение, д. Заозерье, КТП-4213.</p>			Электроснабжения	
206	59:32:2320001:639	<p>Пермский край, Пермский район, Хохловское с/п, д. Заозерье, ул. Береговая, 12</p>	частная собственность	собственность	Для ведения личного подсобного хозяйства (приусадебный земельный участок)	1000 +/- 11
207	59:32:2320001:640	<p>Местоположение установлено относительно ориентира, расположенного за пределами участка. Почтовый адрес ориентира: Пермский край, район Пермский, с/п Хохловское, д. Заозерье, ул. Центральная, д. 18.</p>	частная собственность	собственность	Для ведения личного подсобного хозяйства	1380 +/- 7
208	59:32:2320001:641	<p>Местоположение установлено относительно ориентира,</p>	частная собственность	собственность	отдельно стоящие одноквартирные жилые дома с приусадебными	1475 +/- 8

		<p>расположенного за пределами участка. Почтовый адрес ориентира: Пермский край, район Пермский, с/п Хохловское, д. Заозерье, ул. Центральная, 30а.</p>			участками этажностью не выше 3 этажей	
209	59:32:2320001:642	<p>Местоположение установлено относительно ориентира, расположенного за пределами участка. Почтовый адрес ориентира: Пермский край, Пермский район, Хохловское с/п, д. Заозерье, ул. Солнечная, 20.</p>	частная собственность	собственность	для ведения личного подсобного хозяйства	1581 +/- 8
210	59:32:2320001:646	<p>Местоположение установлено относительно ориентира, расположенного за пределами участка. Почтовый адрес ориентира: Пермский край, Пермский район, Хохловское с/п., д. Заозерье, ул.</p>	частная собственность	собственность	отдельно стоящие многоквартирные жилые дома с приусадебными участками этажностью не выше 3 этажей	453 +/- 5

		Центральная.				
211	59:32:2320001:649	Местоположение установлено относительно ориентира, расположенного за пределами участка. Почтовый адрес ориентира: Пермский край, район Пермский, с/п Хохловское, д. Заозерье, ул. Береговая, 3в.	частная собственность	собственность	для индивидуальной жилой застройки	847 +/- 6
212	59:32:2320001:653	Местоположение установлено относительно ориентира, расположенного за пределами участка. Почтовый адрес ориентира: Пермский край, Пермский район, д. Заозерье (Хохловское с/п), ул. Центральная.	частная собственность	собственность	для ведения личного подсобного хозяйства	947 +/- 11
213	59:32:2320001:654	Местоположение установлено относительно ориентира, расположенного за пределами участка.	частная собственность	собственность	для ведения личного подсобного хозяйства	710 +/- 9

		Почтовый адрес ориентира: Пермский край, Пермский район, д. Заозерье (Хохловское с/п), ул. Центральная.				
214	59:32:2320001:655	Пермский край, Пермский район, Хохловское с/п, д. Заозерье, ул. Солнечная, 33	частная собственность	собственность	Для ведения личного подсобного хозяйства	1000 +/- 6
215	59:32:2320001:661	Пермский край, Пермский район, Хохловское с/п, д. Заозерье, ул. Центральная, примыкающий к земельному участку с кадастровым номером 59:32:2320001:309	сведения о зарегистрированных правах, отсутствуют	-	для благоустройства территории	317 +/- 5
216	59:32:2320001:665	Пермский край, Пермский р-н, д. Заозерье (Хохловское с/п), ул. Береговая	частная собственность	общая долевая собственность	Площадка для отдыха с элементами озеленения	223 +/- 6
217	59:32:2320001:667	Пермский край, Пермский район, Хохловское сельское поселение, д. Заозерье	сведения о зарегистрированных правах, отсутствуют	-	земельные участки (территории) общего пользования	548 +/- 5
218	59:32:2320001:668	Местоположение установлено	Юридическое лицо	собственность	детские площадки с элементами	10 +/- 1

		относительно ориентира, расположенного за пределами участка. Почтовый адрес ориентира: Пермский край, Пермский р-н, Хохловское с/п , д. Заозерье.			озеленения, ЦТП, ТП, ШРП без образования отдельного земельного участка площадью застройки не более 100 кв.м.	
219	59:32:2320001:675	Российская Федерация, Пермский край, Пермский муниципальный район, сельское поселение Хохловское, деревня Заозерье (Хохловское с/п), улица Центральная, 8	частная собственность	собственность	отдельно стоящие многоквартирные жилые дома с приусадебными участками этажностью не выше 3 этажей	1373 +/- 8
220	59:32:2320001:676	Местоположение установлено относительно ориентира, расположенного за пределами участка. Почтовый адрес ориентира: Пермский край, Пермский район, Хохловское с/п, д. Заозерье, ул. Солнечная, 3.	частная собственность	собственность	отдельно стоящие многоквартирные жилые дома с приусадебными участками этажностью не выше 3 этажей	1373 +/- 8

221	59:32:2320001:678	Местоположение установлено относительно ориентира, расположенного за пределами участка. Почтовый адрес ориентира: Пермский край, Пермский район, Хохловское с/п, д.Заозерье.	Муниципальное образование "Хохловское сельское поселение"	собственность	Объекты наружного противопожарного водоснабжения (пожарные резервуары, водоемы)	747 +/- 6
222	59:32:2320001:682	Местоположение установлено относительно ориентира, расположенного за пределами участка. Почтовый адрес ориентира: Пермский край, Пермский р-н, Хохловское с/п, д. Заозерье.	частная собственность	собственность	отдельно стоящие многоквартирные жилые дома с приусадебными участкамиэтажностью не выше 3 этажей	960 +/- 10.86
223	59:32:2320001:686	Местоположение установлено относительно ориентира, расположенного за пределами участка. Почтовый адрес ориентира: Пермский край, Пермский район, Хохловское с/п, д.	частная собственность	собственность	Отдельно стоящие многоквартирные жилые дома с приусадебными участкамиэтажностью не выше 3 этажей	816 +/- 10

		Заозерье, ул. Береговая.				
224	59:32:2320001:690	Пермский край, Пермский район, Хохловское с/п, д. Заозерье, ул. Береговая	частная собственность	собственность	Площадки отдыха	1933 +/- 15
225	59:32:2320001:694	Местоположение установлено относительно ориентира, расположенного за пределами участка. Почтовый адрес ориентира: Пермский край, Пермский р-н, Хохловское с/п, д. Заозерье.	сведения о зарегистрированных правах, отсутствуют	-	коммунальное обслуживание	224 +/- 4
226	59:32:2320001:695	Пермский край, Пермский р-н, Хохловское с/п, д. Заозерье	Юридическое лицо	аренда	коммунальное обслуживание	562 +/- 7
227	59:32:2320001:696	Местоположение установлено относительно ориентира, расположенного за пределами участка. Почтовый адрес ориентира: Пермский край, Пермский р-н, Хохловское с/п, д.	сведения о зарегистрированных правах, отсутствуют	-	коммунальное обслуживание	696 +/- 8

		Заозерье.				
228	59:32:2320001:697	Местоположение установлено относительно ориентира, расположенного за пределами участка. Почтовый адрес ориентира: Пермский край, Пермский р-н, Хохловское с/п, д. Заозерье.	сведения о зарегистрированных правах, отсутствуют	-	коммунальное обслуживание	511 +/- 6
229	59:32:2320001:698	Местоположение установлено относительно ориентира, расположенного за пределами участка. Почтовый адрес ориентира: Пермский край, Пермский район, д. Заозерье (Хохловское с/п).	частная собственность	собственность	Для ведения личного подсобного хозяйства	712 +/- 9
230	59:32:2320001:699	Местоположение установлено относительно ориентира, расположенного за пределами участка. Почтовый адрес ориентира: Пермский	частная собственность	собственность	Для ведения личного подсобного хозяйства	713 +/- 9

		край, Пермский район, д. Заозерье (Хохловское с/п).				
231	59:32:2320001:701	Пермский край, Пермский район, Хохловское с/п, д. Заозерье	Юридическое лицо	аренда	коммунальное обслуживание	150 +/- 3
232	59:32:2320001:702	Пермский край, Пермский район, д. Заозерье (Хохловское с/п)	частная собственность	собственность	Для индивидуального жилищного строительства	1501 +/- 14
233	59:32:2320001:703	Местоположение установлено относительно ориентира, расположенного за пределами участка. Почтовый адрес ориентира: Пермский край, Пермский район, д. Заозерье (Хохловское с/п).	частная собственность	собственность	Для индивидуального жилищного строительства	1500 +/- 14
234	59:32:2320001:704	Пермский край, Пермский район, д. Заозерье (Хохловское с/п)	частная собственность	собственность	для индивидуального жилищного строительства	1655 +/- 14
235	59:32:2320001:830	Российская Федерация, Пермский край, м.р-н Пермский, с.п. Хохловское, д. Заозерье	частная собственность	собственность	Для индивидуального жилищного строительства	2006 +/- 16

		(Хохловское с/п), ул. Центральная, 46				
236	59:32:2320001:831	Российская Федерация, Пермский Край, м.р-н Пермский, с.п. Хохловское, д. Заозерье, ул. Центральная, з/у 48	частная собственность	собственность	Для индивидуального жилищного строительства	2499 +/- 17
237	59:32:2320001:832	Пермский край, Пермский район, Хохловское с/п, д.Заозерье	частная собственность	собственность	Для индивидуального жилищного строительства	2306 +/- 17
238	59:32:2320001:833	Пермский край, Пермский район, Хохловское с/п, д.Заозерье	частная собственность	собственность	Для индивидуального жилищного строительства	667 +/- 9
239	59:32:2320001:834	Пермский край, Пермский район, Хохловское с/п, д. Заозерье	сведения о зарегистрированных правах, отсутствуют	-	Блокированная жилая застройка	808 +/- 6
240	59:32:2320001:838	Пермский край, Пермский район, д. Заозерье (Хохловское с/п)	частная собственность	собственность	Для индивидуального жилищного строительства	1599 +/- 8.03
241	59:32:2320001:839	Пермский край, Пермский р-н, Хохловское с/п, д. Заозерье	частная собственность	собственность	для индивидуального жилищного строительства	1001 +/- 11.07

242	59:32:2320001:842	Российская Федерация, Пермский край, м.р-н Пермский, с.п. Хохловское, д. Заозерье (Хохловское с/п), ул. Центральная, 42	частная собственность	собственность	Для индивидуального жилищного строительства	1554 +/- 15
243	59:32:2320001:844	Пермский край., Пермский р-н., д. Заозерье (Хохловское с/п), ул. Полевая	частная собственность	собственность	магазины	648 +/- 8.91
244	59:32:2320001:845	Пермский край., Пермский р-н., д. Заозерье (Хохловское с/п), ул. Полевая	частная собственность	собственность	для индивидуального жилищного строительства	2500 +/- 17.5
245	59:32:2320001:850	Российская Федерация, Пермский край, м.р-н Пермский, с.п. Хохловское, д. Заозерье (Хохловское с/п), ул. Береговая, з/у 3б	частная собственность	собственность	Для индивидуального жилищного строительства	1466 +/- 9
246	59:32:2320001:855	Российская Федерация, Пермский край, м.р-н Пермский, с.п. Хохловское, д. Заозерье, ул. Полевая, з/у 6а	частная собственность	собственность	Для индивидуального жилищного строительства	1150 +/- 12
247	59:32:2320001:856	Российская Федерация, Пермский край, м.р-н Пермский, с.п. Хохловское, д.	частная собственность	собственность	Для индивидуального жилищного строительства	1345 +/- 13

		Заозерье, ул. Полевая, з/у 6				
248	59:32:2320001:858	Пермский край, Пермский р-н, Хохловское с/п, д. Заозерье, ул. Луговая	частная собственность	собственность	для индивидуального жилищного строительства	1741 +/- 8.36
249	59:32:2320001:863	Пермский край, р-н Пермский, д. Заозерье (Хохловское с/п)	частная собственность	собственность	Под жилую застройку Индивидуальную	1200 +/- 8
250	59:32:2320001:864	Пермский край, р-н Пермский, д. Заозерье (Хохловское с/п)	частная собственность	собственность	Под жилую застройку Индивидуальную	1300 +/- 8
251	59:32:2320001:871	Пермский край, Пермский р-н, Хохловское с/п, д. Заозерье (Хохловское с/п), ул. Береговая	частная собственность	собственность	Для ведения личного подсобного хозяйства (приусадебный земельный участок)	1252 +/- 12
252	59:32:2320001:873	Российская Федерация, Пермский край, Пермский муниципальный район, Хохловское с/п, д. Заозерье, ул. Луговая	частная собственность	общая долевая собственность	Под индивидуальную жилую застройку	869 +/- 6
253	59:32:2320001:874	Пермский край, Пермский р-н., с.п. Хохловское, д. Заозерье (Хохловское с/п), ул. Береговая	сведения о зарегистрированных правах, отсутствуют	-	Для ведения личного подсобного хозяйства (приусадебный земельный участок)	1224 +/- 12

254	59:32:0000000:1386 4	Пермский край, Пермский р-н, Хохловское с/п, д. Заозерье	сведения о зарегистрированных правах, отсутствуют	-	под объекты инженерного оборудования Газоснабжения	14879 +/- 34
255	59:32:0000000:1483 2	Пермский край., Пермский р-н., Хохловское с/п, д. Заозерье	Юридическое лицо	аренда	под объекты инженерного оборудования Газоснабжения	1706 +/- 12
256	59:32:2320001:81	Местоположение установлено относительно ориентира, расположенного за пределами участка. Почтовый адрес ориентира: край Пермский, р-н Пермский, с\пос Хохловское, д. Заозерье, ул. Полевая, дом 3.	частная собственность	собственность	для личного подсобного хозяйства	997